

Ficha de Patrimonio Cultural Urbano



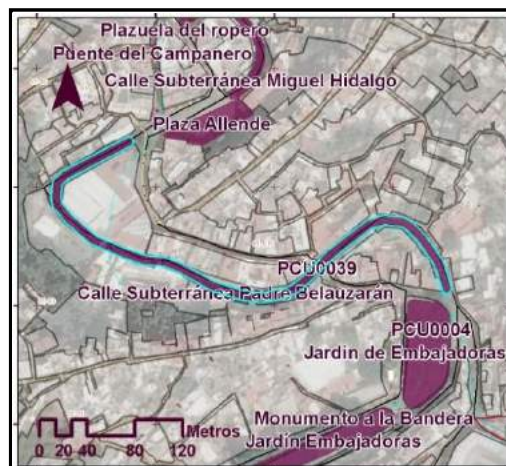
PATRIMONIO
URBANO
GUANAJUATO

IMPLAN
guanajuato

Clave: PCU0001

Datos de localización

Nombre del PCU: Calle subterránea Padre Belauzarán
Localidad: Guanajuato
Clave de localización: 110150001
UGAT: 1
UGT: 01-03
AGEB: 0177
Colonia: Centro
Barrio: Paseo de la Presa
Calles de referencia: Padre Belauzarán (entre Embajadoras y Sóstenes Rocha)
Coordenadas UTM (WGS84 Z14N): Centroe geográfico en 266064, 2325154
Altitud: 2027
Superficie de lote (m2 aprox.): 3,992



Datos de conservación y uso

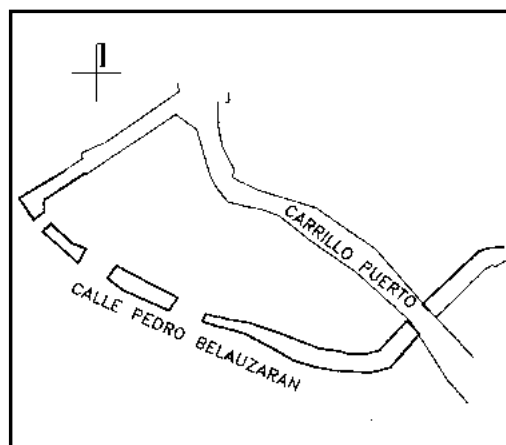
Elemento	Material	Estado de conservación
Pisos:	Piedra y concreto	Bueno
Vegetación:	n/a	n/a
Mobiliario urb.:	Hierro	Regular
Infraestructura:	Hierro	Bueno
Elemento esc.:	n/a	n/a

Elementos modificados o adicionados: Se ha restaurado el arrollo vehicular en distintas ocasiones
Uso original: Cauce de río
Uso actual: Calle subterránea



Datos históricos

Clave INAH: 110150010120
Época/Periodo: XVIII, XIX, XX
Descripción del patrimonio urbano: Calle subterránea que conecta la zona centro con el barrio conocido como Paseo de la Presa. Descubierta con cuatro puentes sobre la misma. Decir que hay asientos públicos distribuidos a lo largo de la calle.



Ficha de Patrimonio Cultural Urbano



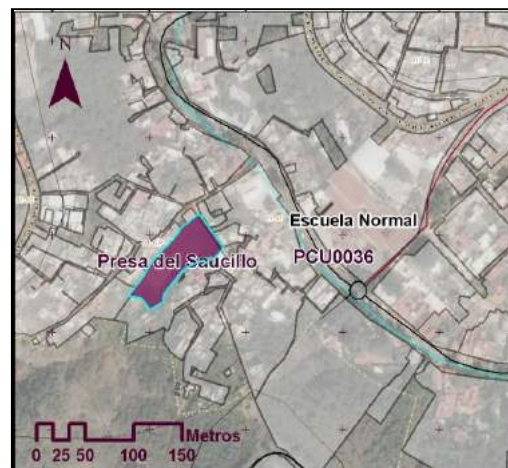
PATRIMONIO
URBANO
GUANAJUATO

IMPLAN
guanajuato

Clave: PCU0002

Datos de localización

Nombre del PCU: Presa del Saucillo
Localidad: Guanajuato
Clave de localidad: 110150001
UGAT: 1
UGT: 01-01
AGEB: 0196
Colonia: El Saucillo
Barrio: Del Saucillo
Calles de referencia: Callejón del Saucillo, casi esquina Subida del Saucillo
Coordenadas UTM (WGS84 Z14N): 266129, 2324373
Altitud: 2055
Superficie de lote (m2 aprox.): 3,543



Datos de conservación y uso

Elemento	Material	Estado de conservación
Pisos:	Piedra y cemento	Regular
Vegetación:	Existe vegetación invasiva	n/a
Mobiliario urb.:	Existe mobiliario adicional	Bueno
Infraestructura:	Presa	Bueno
Elemento esc.:	n/a	n/a

Elementos modificados o adicionados: Existe mobiliario urbano adicionado al conjunto de tipo recreativo

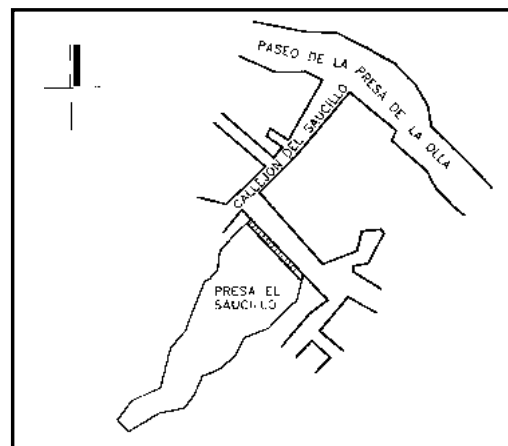
Uso original: Presa
Uso actual: Sin uso



Datos históricos

Clave INAH: 110150010149
Época/Periodo: XVIII, XIX

Descripción del patrimonio urbano: Decir que la presa ha sido cubierta con césped y condicionada para uso recreativo deportivo.



Ficha de Patrimonio Cultural Urbano



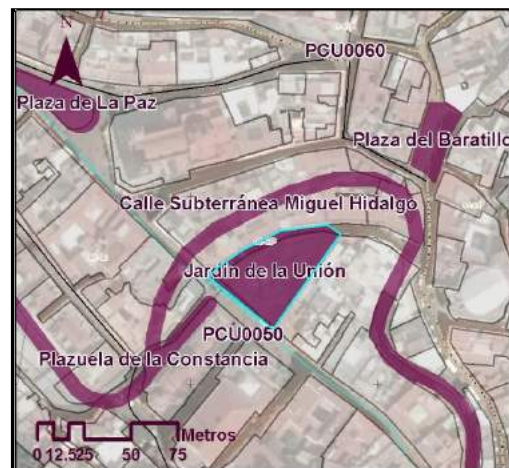
PATRIMONIO
URBANO
GUANAJUATO

IMPLAN
guanajuato

Clave: PCU0003

Datos de localización

Nombre del PCU: Jardín de la Unión
Localidad: Guanajuato
Clave de localidad: 110150001
UGAT: 1
UGT: 01-06
AGEB: 0143
Colonia: Centro
Barrio: Zona de Monumentos Históricos
Calles de referencia: Jardín de la Unión s/n
Coordenadas UTM (WGS84 Z14N): 265845, 2325560
Altitud: 2021
Superficie de lote (m2 aprox.): 1,946



Datos de conservación y uso

Elemento	Material	Estado de conservación
Pisos:	Piedra	Bueno
Vegetación:	Árboles, Arbustos.	Bueno
Mobiliario urb.:	Hierro	Bueno
Infraestructura:	Luminarias	Bueno
Elemento esc.:	Hierro	Excelente

Uso original: Jardín
Uso actual: Jardín

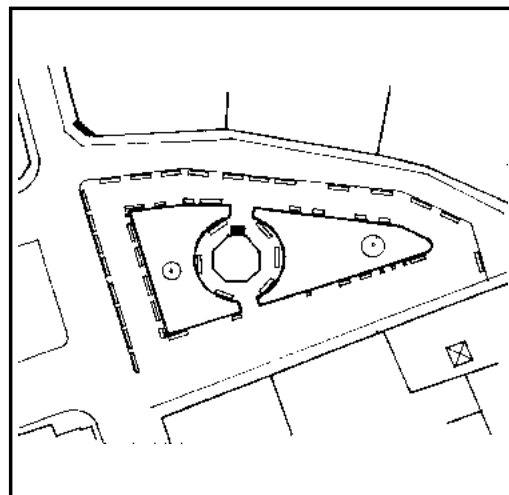


Datos históricos

Clave INAH: 110150010227
Época/Periodo: XIX, XX

Descripción del patrimonio urbano: Jardín ubicado en la zona centro de la ciudad. Alrededor hay múltiples comercios y el Quiosco es ocasionalmente utilizado para eventos artísticos y culturales

Historia del patrimonio urbano: El jardín, que existe desde 1883, tenía 4 escaleras delgadas y ocho delgadas columnas de hierro para sostener el techo. El actual quiosco data de 1900.



Ficha de Patrimonio Cultural Urbano



PATRIMONIO
URBANO
GUANAJUATO

IMPLAN
guanajuato

Clave: PCU0004

Datos de localización

Nombre del PCU: Fuente de la Libertad
Localidad: Guanajuato
Clave de localidad: 110150001
UGAT: 1
UGT: 01-03
AGEB: 0177
Colonia: Embajadoras
Barrio: Embajadoras
Calles de referencia: Paseo Madero s/n
Coordenadas UTM (WGS84 Z14N): 266232, 2325075
Altitud: 2017
Superficie de lote (m2 aprox.): Sin info.



Datos de conservación y uso

Elemento	Material	Estado de conservación
Pisos:	cantería	Regular
Vegetación:	n/a	n/a
Mobiliario urb.:	n/a	n/a
Infraestructura:	n/a	n/a
Elemento esc.:	Fuente	Malo

Uso original: Monumento conmemorativo
Uso actual: Monumento conmemorativo

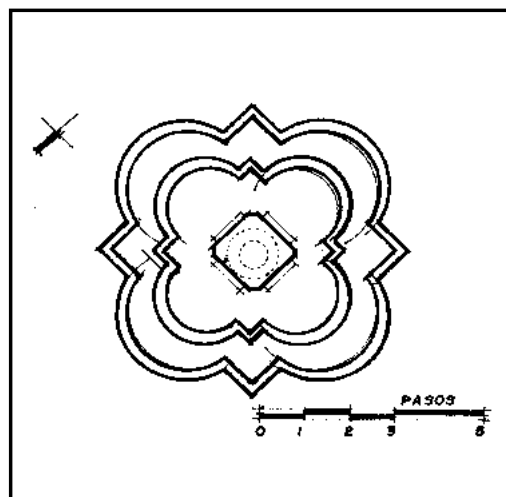


Datos históricos

Clave INAH: 110150010232
Época/Periodo: XIX

Descripción del patrimonio urbano: Fuente de cantería ubicada en el Jardín de embajadoras. En su base presenta dos escalones.

Historia del patrimonio urbano: Ubicada en los terrenos de la Hacienda de San Antonio de la Puerta Grande, situada en ese sitio pro el año de 1843.



Ficha de Patrimonio Cultural Urbano



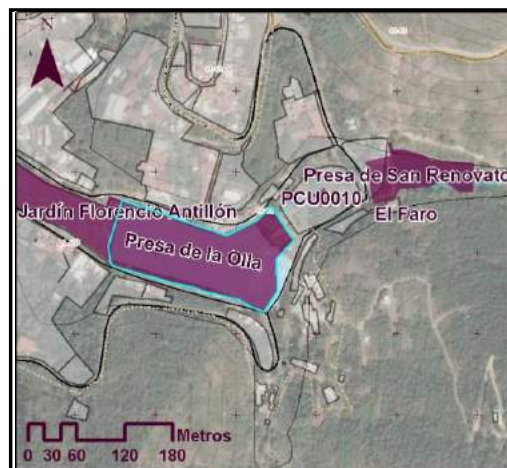
PATRIMONIO
URBANO
GUANAJUATO

IMPLAN
guanajuato

Clave: PCU0005

Datos de localización

Nombre del PCU: Presa de la Olla
Localidad: Guanajuato
Clave de localidad: 110150001
UGAT: 1
UGT: 01-01
AGEB: 0514
Colonia: Paseo de la Presa
Barrio: Presa de la Olla
Calles de referencia: Presa de la Olla s/n
Coordenadas UTM (WGS84 Z14N): 267157, 2323999
Altitud: 2077
Superficie de lote (m2 aprox.): 18,260



Datos de conservación y uso

Elemento	Material	Estado de conservación
Pisos:	Borde de Piedra	Bueno
Vegetación:	Presencia de vegetación	Bueno
Mobiliario urb.:	n/a	n/a
Infraestructura:	Presa	n/a
Elemento esc.:	n/a	n/a

Elementos modificados o adicionados: Se ha restaurado en distintas ocasiones (la más reciente en 2010)

Uso original: Presa

Uso actual: Presa



Datos históricos

Clave INAH: 110150010322

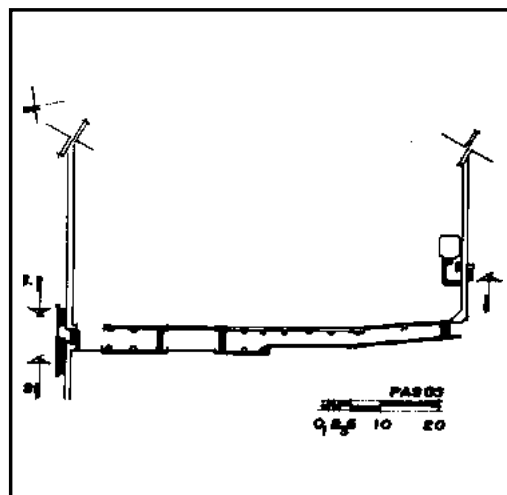
Época/Periodo: XVIII, XIX

Descripción del patrimonio urbano:

La renombrada Presa de la Olla se extiende considerablemente. Decir que tiene una vegetación y fauna numerosa. Resalta del conjunto la compuerta

Historia del patrimonio urbano:

Es el lugar donde se celebra donde se celebra la apertura de la presa el mes de Julio.



Ficha de Patrimonio Cultural Urbano



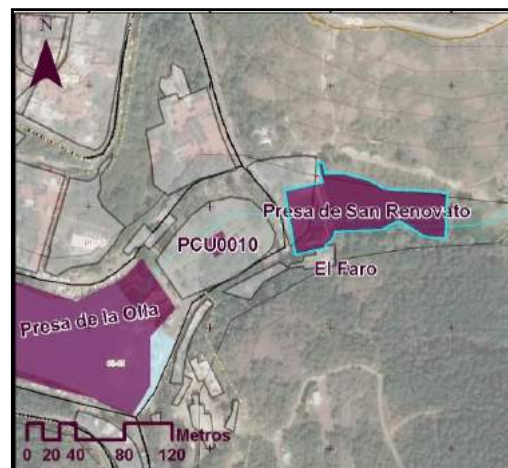
PATRIMONIO
URBANO
GUANAJUATO

IMPLAN
guanajuato

Clave: PCU0006

Datos de localización

Nombre del PCU: Presa de San Renovato
Localidad: Guanajuato
Clave de localidad: 110150001
UGAT: 1
UGT: fuera de cualquier UGT
AGEB: Parcialmente en AGEB 0514
Colonia: Paseo de la Presa
Barrio: Presa de San Renovato
Calles de referencia: Paseo de la Presa de la Olla s/n
Coordenadas UTM (WGS84 Z14N): 267423, 2324097
Altitud: 2076
Superficie de lote (m2 aprox.): 5,552



Datos de conservación y uso

Elemento	Material	Estado de conservación
Pisos:	Cantera, borde de muro cavión	Regular
Vegetación:	Presencia de vegetación	Regular
Mobiliario urb.:	Concreto y Hierro	Bueno
Infraestructura:	Presa	Bueno
Elemento esc.:	n/a	n/a

Elementos modificados o adicionados: Ha sido restaurada en varias ocasiones

Uso original: Presa

Uso actual: Presa



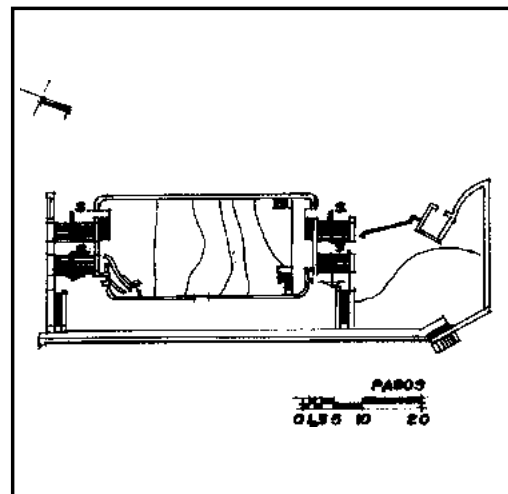
Datos históricos

Clave INAH: 110150010323

Época/Periodo: XIX

Descripción del patrimonio urbano: Decir que la presa contiene abundante vegetación, en los costados hay mobiliario para uso recreativo. Destaca el pergolado ubicado en la zona sur del conjunto

Historia del patrimonio urbano: Se concluyó en abril de 1852, pero por diferencias casi estuvo a punto de venirse a tierra.



Ficha de Patrimonio Cultural Urbano



PATRIMONIO
URBANO
GUANAJUATO

IMPLAN
guanajuato

Clave: PCU0007

Datos de localización

Nombre del PCU: Monumento ecuestre al General Sóstenes Rocha
Localidad: Guanajuato
Clave de localidad: 110150001
UGAT: 1
UGT: 01-01
AGEB: 0209
Colonia: Paseo de la Presa
Barrio: Paseo de la Presa
Calles de referencia: Paseo de la Presa de la Olla s/n (frente a Palacio de Gobierno)
Coordenadas UTM (WGS84 Z14N): 266822, 2324159
Altitud: 2062
Superficie de lote (m2 aprox.): Sin info.



Datos de conservación y uso

Elemento	Material	Estado de conservación
Pisos:	Piedra y concreto	Bueno
Vegetación:	Arbustos	Bueno
Mobiliario urb.:	n/a	n/a
Infraestructura:	Luminaria	Bueno
Elemento esc.:	Monumento	Excelente

Uso original: Monumento conmemorativo
Uso actual: Monumento conmemorativo

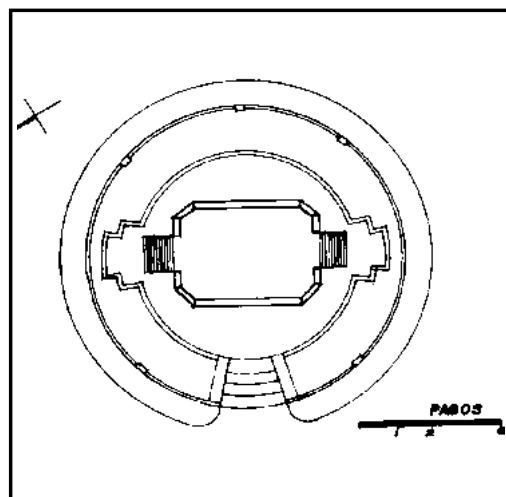


Datos históricos

Clave INAH: 110150010324
Época/Periodo: XX

Descripción del patrimonio urbano: Decir que es una escultura de cantería bien conservada del General Sóstenes Rocha.

Historia del patrimonio urbano: Inaugurada en homenaje al aniversario de la Toma de Tampico y en conmemoración de su victoria en defensa de las instituciones republicanas.



Ficha de Patrimonio Cultural Urbano



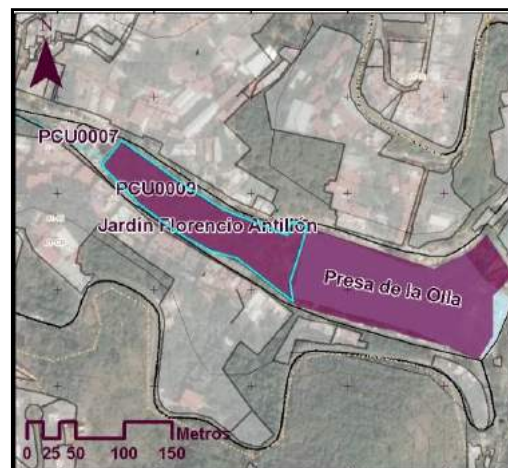
PATRIMONIO
URBANO
GUANAJUATO

IMPLAN
guanajuato

Clave: PCU0008

Datos de localización

Nombre del PCU: Jardín Florencio Antillón
Localidad: Guanajuato
Clave de localidad: 110150001
UGAT: 1
UGT: 01-01
AGEB: 0209
Colonia: Paseo de la Presa
Barrio: Paseo de la Presa
Calles de referencia: Paseo de la Presa de la Olla s/n
Coordenadas UTM (WGS84 Z14N): 266955, 2324073
Altitud: 2072
Superficie de lote (m2 aprox.): 10,900



Datos de conservación y uso

Elemento	Material	Estado de conservación
Pisos:	cantería verde	Bueno
Vegetación:	Arbustos, Árboles, flores	Excelente
Mobiliario urb.:	Hierro, Madera	Bueno
Infraestructura:	Luminaria	Bueno
Elemento esc.:	n/a	n/a

Elementos modificados o adicionados: Ha sido restaurada en varias ocasiones (1960, 2013)

Uso original: Jardín

Uso actual: Jardín

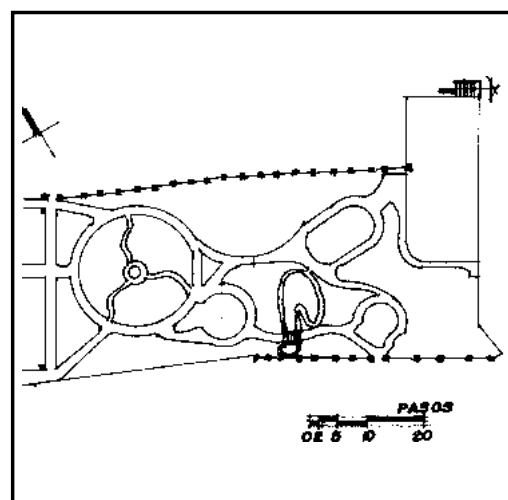


Datos históricos

Clave INAH: 110150010325
Época/Periodo: XIX

Descripción del patrimonio urbano: Decir que es un amplio jardín con abundante vegetación, principalmente árboles frondosos, en un muy buen estado de conservación. Esta rodeado por barda de cantería y herrería.

Historia del patrimonio urbano: Jardín que se conserva desde 1888



Ficha de Patrimonio Cultural Urbano



PATRIMONIO
URBANO
GUANAJUATO

IMPLAN
guanajuato

Clave: PCU0009

Datos de localización

Nombre del PCU: Quiosco del Jardín Florencio Antillón
Localidad: Guanajuato
Clave de localidad: 110150001
UGAT: 1
UGT: 01-01
AGEB: 0209
Colonia: Paseo de la Presa
Barrio: Paseo de la Presa
Calles de referencia: Paseo de la Presa de la Olla s/n
Coordenadas UTM (WGS84 Z14N): 266902, 2324106
Altitud: 2072
Superficie de lote (m2 aprox.): Sin info.



Datos de conservación y uso

Elemento	Material	Estado de conservación
Pisos:	cantería verde	Bueno
Vegetación:	n/a	n/a
Mobiliario urb.:	n/a	n/a
Infraestructura:	Luminaria	Regular
Elemento esc.:	n/a	n/a

Elementos modificados o adicionados: Ha sido restaurada en diversas ocasiones (la más reciente 2014)

Uso original: Quiosco

Uso actual: Quiosco

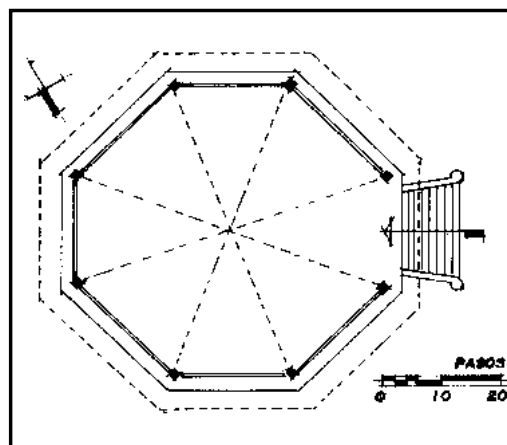


Datos históricos

Clave INAH: 110150010326

Época/Periodo: XX

Descripción del patrimonio urbano: Kiosco de planta hexagonal que presenta un módulo de escaleras. El perímetro de esta estructura, está conformada por balaustas.



Ficha de Patrimonio Cultural Urbano



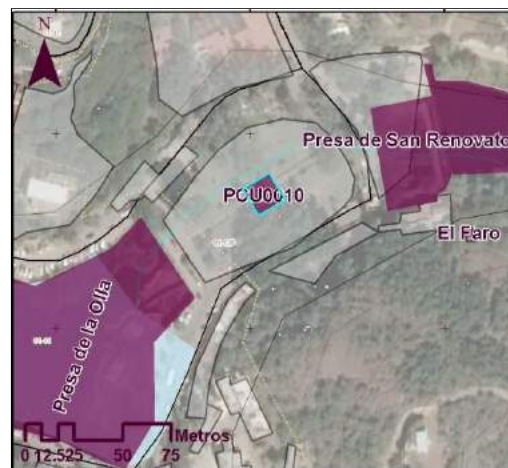
PATRIMONIO
URBANO
GUANAJUATO

IMPLAN
guanajuato

Clave: PCU0010

Datos de localización

Nombre del PCU: Monumento a Hidalgo
Localidad: Guanajuato
Clave de localidad: 110150001
UGAT: 1
UGT: fuera de cualquier UGT
AGEB: 0514
Colonia: Paseo de la Presa
Barrio: Paseo de la Presa
Calles de referencia: Paseo de la Presa de la Olla s/n
Coordenadas UTM (WGS84 Z14N): 267307, 2324069
Altitud: 2090
Superficie de lote (m2 aprox.): Sin info.



Datos de conservación y uso

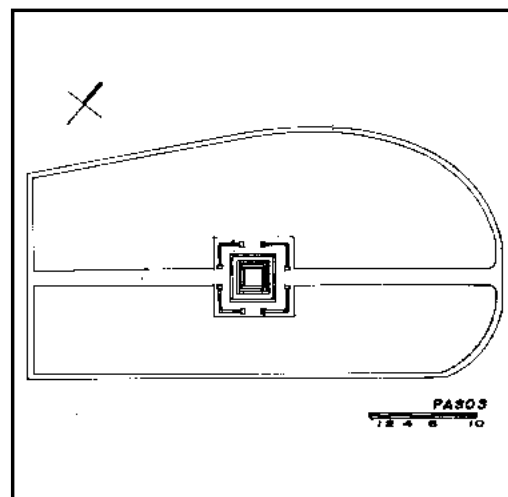
Elemento	Material	Estado de conservación
Pisos:	cantería verde	Bueno
Vegetación:	n/a	n/a
Mobiliario urb.:	n/a	n/a
Infraestructura:	Luminarias	Bueno
Elemento esc.:	Monumento	Bueno

Uso original: Monumento conmemorativo
Uso actual: Monumento conmemorativo



Datos históricos

Clave INAH: 110150010327
Época/Periodo: XX
Descripción del patrimonio urbano: Obra de cantería bien conservada dedicada a Miguel Hidalgo.
Historia del patrimonio urbano: La estatua en bronce fue un regalo del ex mandatario Porfirio Díaz al gobernador de Guanajuato.



Ficha de Patrimonio Cultural Urbano



PATRIMONIO
URBANO
GUANAJUATO

IMPLAN
guanajuato

Clave: PCU0011

Datos de localización

Nombre del PCU: Jardín del Cantador
Localidad: Guanajuato
Clave de localidad: 110150001
UGAT: 1
UGT: 01-08
AGEB: 0124
Colonia: Centro
Barrio: Del Cantador
Calles de referencia: Jardín del Cantador s/n
Coordenadas UTM (WGS84 Z14N): 264895, 2325759
Altitud: 1980
Superficie de lote (m2 aprox.): 15,010



Datos de conservación y uso

Elemento	Material	Estado de conservación
Pisos:	Pórfido rojo	Regular
Vegetación:	Árboles, arbustos	Bueno
Mobiliario urb.:	Hierro	Bueno
Infraestructura:	Luminarias	Bueno
Elemento esc.:	Fuente, Bustos	Bueno

Uso original: Jardín
Uso actual: Jardín

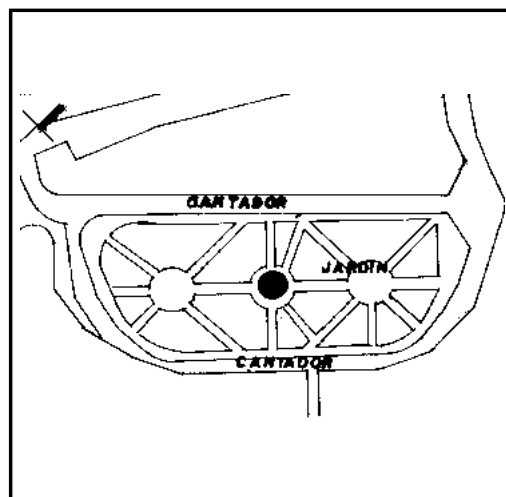


Datos históricos

Clave INAH: 110150010338
Época/Periodo: XIX

Descripción del patrimonio urbano: Decir que es un extenso jardín, repleto de bustos a grandes personajes históricos. Contiene una fuente a base de cantería rosa.

Historia del patrimonio urbano: Terminado en 1893, éste jardín contiene bustos en homenaje a personajes ilustres y famosos de Guanajuato.



Ficha de Patrimonio Cultural Urbano



PATRIMONIO
URBANO
GUANAJUATO

IMPLAN
guanajuato

Clave: PCU0012

Datos de localización

Nombre del PCU: Kiosco del Jardín del Cantador
Localidad: Guanajuato
Clave de localidad: 110150001
UGAT: 1
UGT: 01-08
AGEB: 0124
Colonia: Centro
Barrio: Del Cantador
Calles de referencia: Jardín del Cantador s/n
Coordenadas UTM (WGS84 Z14N): 264891, 2325756
Altitud: 1980
Superficie de lote (m2 aprox.): Sin info.



Datos de conservación y uso

Elemento	Material	Estado de conservación
Pisos:	Losa	Bueno
Vegetación:	n/a	n/a
Mobiliario urb.:	n/a	n/a
Infraestructura:	Luminarias	Bueno
Elemento esc.:	Quiosco	Bueno

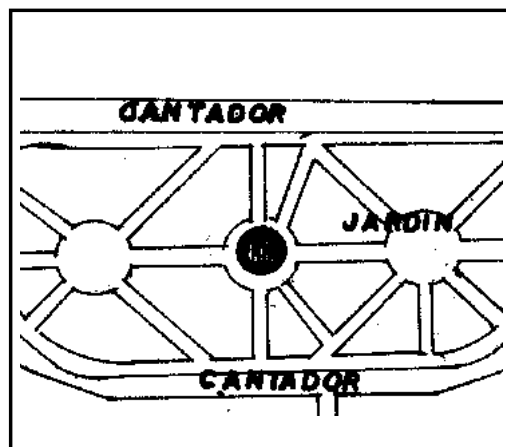
Uso original: Kiosco
Uso actual: Kiosco



Datos históricos

Clave INAH: 110150010339
Época/Periodo: XIX

Descripción del patrimonio urbano: Decir que es un quiosco ubicado en la parte central del Jardín cantador. Elaborado de cantería y acero como estructura y protecciones.



Ficha de Patrimonio Cultural Urbano



PATRIMONIO
URBANO
GUANAJUATO

IMPLAN
guanajuato

Clave: PCU0013

Datos de localización

Nombre del PCU: Jardín de Embajadoras
Localidad: Guanajuato
Clave de localidad: 110150001
UGAT: 1
UGT: 01-03
AGEB: 0177
Colonia: Embajadoras
Barrio: Embajadoras
Calles de referencia: Paseo Madero s/n
Coordenadas UTM (WGS84 Z14N): 266137, 2324980
Altitud: 2059
Superficie de lote (m2 aprox.): 2,340



Datos de conservación y uso

Elemento	Material	Estado de conservación
Pisos:	Piedra	Bueno
Vegetación:	Arbustos, árboles, flores	Bueno
Mobiliario urb.:	Hierro	Regular
Infraestructura:	Luminarias	Bueno
Elemento esc.:	Quiosco	Bueno

Elementos modificados o adicionados: Ha sido restaurado en varias ocasiones

Uso original: Jardín

Uso actual: Jardín



Datos históricos

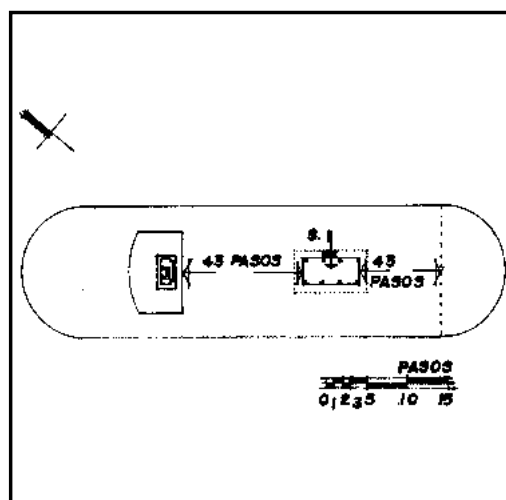
Clave INAH: 110150010344
Época/Periodo: XIX

Descripción del patrimonio urbano:

Jardín-pasaje prolongado que conecta el paseo de la presa con embajadoras. En él se aprecian jardineras con paleta vegetal variada.

Historia del patrimonio urbano:

El conjunto está formado por dos grandes fracciones, la primera es donde se ubica la Estatua de la Libertad y la segunda, que es la parte rectangular, es donde se localiza el quiosco y el monumento a la Bandera.



Ficha de Patrimonio Cultural Urbano



PATRIMONIO
URBANO
GUANAJUATO

IMPLAN
guanajuato

Clave: PCU0014

Datos de localización

Nombre del PCU: Fuente de Pastita
Localidad: Guanajuato
Clave de localidad: 110150001
UGAT: 1
UGT: 01-03
AGEB: 0181
Colonia: Pastita
Barrio: Pastita
Calles de referencia: Pastita s/n (entre números 100 y 110)
Coordenadas UTM (WGS84 Z14N): 266518, 2325024
Altitud: 2060
Superficie de lote (m2 aprox.): Sin info.



Datos de conservación y uso

Elemento	Material	Estado de conservación
Pisos:	cantería verde	Bueno
Vegetación:	n/a	n/a
Mobiliario urb.:	n/a	n/a
Infraestructura:	n/a	n/a
Elemento esc.:	Fuente	Regular

Elementos modificados o adicionados: Se ha restaurado en varias ocasiones (la más reciente en 2018)

Uso original: Fuente

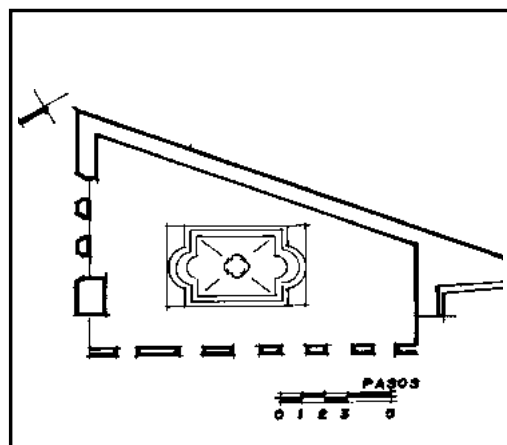
Uso actual: Fuente



Datos históricos

Clave INAH: 110150010359
Época/Periodo: XIX

Descripción del patrimonio urbano: Decir que es una fuente de cantería localizada en el centro de una plaza. Ubicada en Pastita. Se conserva en buen estado



Ficha de Patrimonio Cultural Urbano



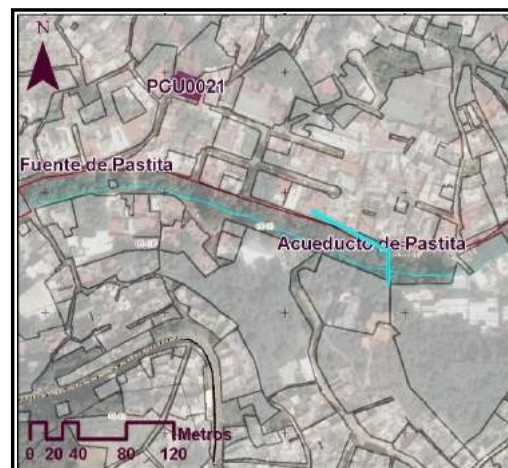
PATRIMONIO
URBANO
GUANAJUATO

IMPLAN
guanajuato

Clave: PCU0015

Datos de localización

Nombre del PCU: Acueducto de Pastita
Localidad: Guanajuato
Clave de localidad: 110150001
UGAT: 1
UGT: 01-03
AGEB: 0181
Colonia: Pastita
Barrio: Pastita
Calles de referencia: Pastita s/n
Coordenadas UTM (WGS84 Z14N): Centroe geográfico en 266764, 2324958
Altitud: 2039
Superficie de lote (m2 aprox.): 187




Datos de conservación y uso

Elemento	Material	Estado de conservación
Pisos:	Concreto, pórfido rojo	Bueno
Vegetación:	n/a	n/a
Mobiliario urb.:	n/a	n/a
Infraestructura:	Acueducto	Bueno
Elemento esc.:	n/a	n/a

Elementos modificados o adicionados:

Uso original: Acueducto
Uso actual: Hito ornamental

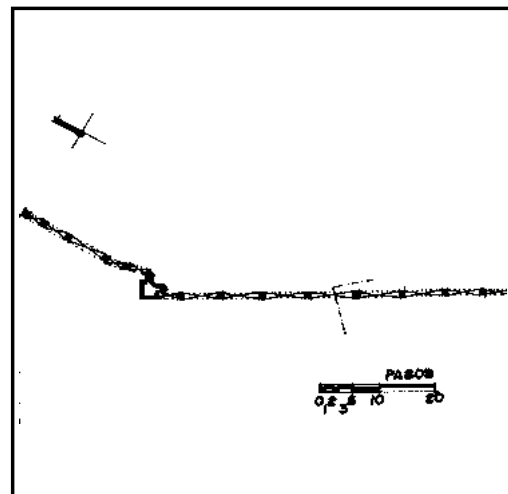


Datos históricos

Clave INAH: 110150010360
Época/Periodo: XVIII

Descripción del patrimonio urbano: Estructura tipo acueducto hecha de cantería en buen estado de conservación. Se conforma por tres arcos de medio punto y remata con una cornisa.

Historia del patrimonio urbano: Fue reconstruido el canal con tabicón para usarlo como jardinera.



Ficha de Patrimonio Cultural Urbano



PATRIMONIO
URBANO
GUANAJUATO

IMPLAN
guanajuato

Clave: PCU0016

Datos de localización

Nombre del PCU: Monumento a La Paz
Localidad: Guanajuato
Clave de localidad: 110150001
UGAT: 1
UGT: 01-06
AGEB: 0143
Colonia: Centro
Barrio: Zona de Monumentos Históricos
Calles de referencia: Plaza de la Paz s/n
Coordenadas UTM (WGS84 Z14N): 265739, 2325644
Altitud: 2014
Superficie de lote (m2 aprox.): Sin info.



Datos de conservación y uso

Elemento	Material	Estado de conservación
Pisos:	cantería verde	Bueno
Vegetación:	Arbustos	Excelente
Mobiliario urb.:	n/a	n/a
Infraestructura:	Luminarias	Regular
Elemento esc.:	Escultura Bronce	Bueno

Uso original: Monumento conmemorativo
Uso actual: Monumento conmemorativo

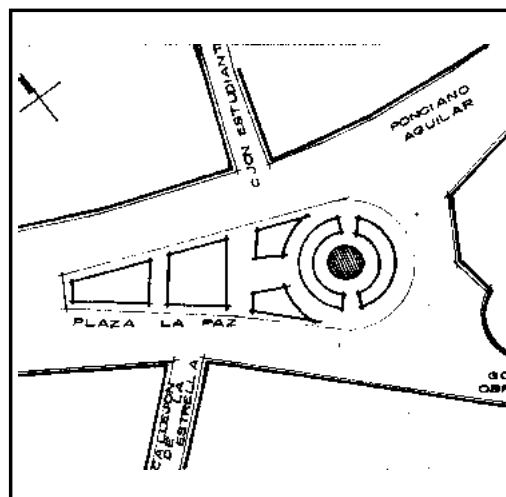


Datos históricos

Clave INAH: 110150010390
Época/Periodo: XIX

Descripción del patrimonio urbano: Consta de un elemento escultórico alegórico a La Paz, dicha escultura se asienta sobre un basamento de piedra cubierta con losas de cantería y mármol, este elemento se localiza al centro de la plaza con el mismo nombre. Encontramos una amplia paleta vegetal.

Historia del patrimonio urbano: Su construcción data del año 1898, el proyecto y la ejecución fueron a manos del escultor Jesús Contreras con un costo en ese entonces de \$27,619 pesos



Ficha de Patrimonio Cultural Urbano



PATRIMONIO
URBANO
GUANAJUATO

IMPLAN
guanajuato

Clave: PCU0017

Datos de localización

Nombre del PCU: Plaza de La Paz
Localidad: Guanajuato
Clave de localidad: 110150001
UGAT: 1
UGT: 01-06
AGEB: 0143
Colonia: Centro
Barrio: Zona de Monumentos Históricos
Calles de referencia: Plaza de la Paz s/n
Coordenadas UTM (WGS84 Z14N): 265730, 2325651
Altitud: 2013
Superficie de lote (m2 aprox.): 745



Datos de conservación y uso

Elemento	Material	Estado de conservación
Pisos:	cantería Verde y Pórfido Rojo	Bueno
Vegetación:	Arbustos	Excelente
Mobiliario urb.:	Metal	Bueno
Infraestructura:	Luminarias	Regular
Elemento esc.:	Escultura Bronce	Bueno

Elementos modificados o adicionados: Escultura inaugurada a comienzos del siglo XX

Uso original: Plaza

Uso actual: Plaza



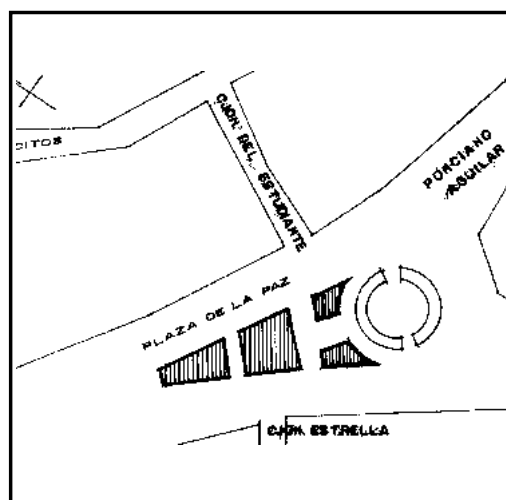
Datos históricos

Clave INAH: 110150010391

Época/Periodo: XIX, XX

Descripción del patrimonio urbano: El nombre de la plaza se debe a la escultura que se encuentra en el centro, consta de una área verde con bancas en disposición radioforme con respecto a la escultura de la Paz, es el punto de partida de varios recorridos turísticos por la ciudad

Historia del patrimonio urbano: Las calles que convergen en esta plaza han sido escenario de numerosas efemérides históricas de la ciudad como los motines de los mineros en 1776, en 1858 fue ocupada por Benito Juárez quien en el lugar declaró a la ciudad capital de la República



Ficha de Patrimonio Cultural Urbano



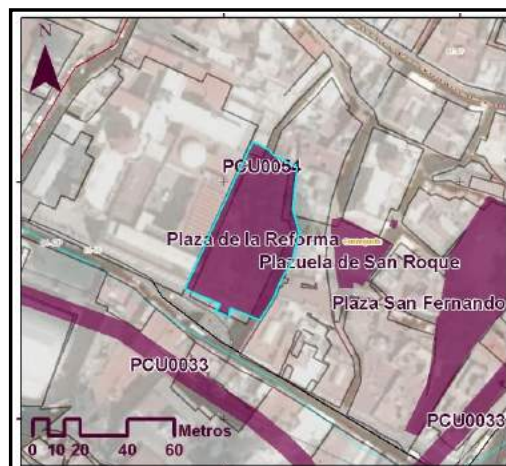
PATRIMONIO
URBANO
GUANAJUATO

IMPLAN
guanajuato

Clave: PCU0018

Datos de localización

Nombre del PCU: Plaza de la Reforma
Localidad: Guanajuato
Clave de localidad: 110150001
UGAT: 1
UGT: 01-06
AGEB: 0139
Colonia: Centro
Barrio: Zona de Monumentos Históricos
Calles de referencia: Plaza de la Reforma s/n
Coordenadas UTM (WGS84 Z14N): 265411, 2325777
Altitud: 2000
Superficie de lote (m2 aprox.): 2,160



Datos de conservación y uso

Elemento	Material	Estado de conservación
Pisos:	cantería y Pórfido	Regular
Vegetación:	Arbustos, Árboles, Flores	Bueno
Mobiliario urb.:	Metal	Regular
Infraestructura:	Luminarias	Regular
Elemento esc.:	Fuente Piedra	Bueno

Elementos modificados o adicionados: Se han adicionado algunas esculturas y ha tenido varias remodelaciones, la más reciente en la segunda década del siglo XXI
Uso original: Mercado
Uso actual: Plaza

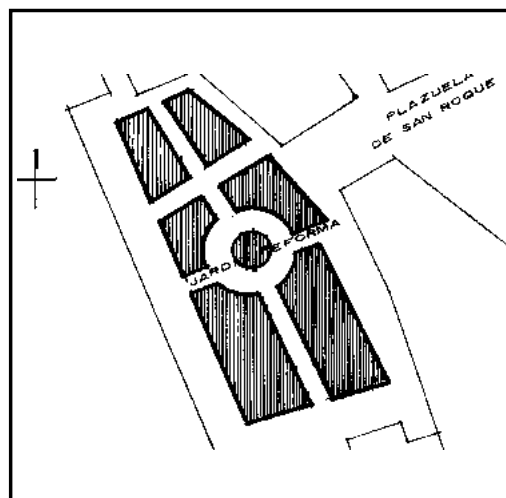


Datos históricos

Clave INAH: 110150010400
Época/Periodo: XIX

Descripción del patrimonio urbano: Consta de una plaza con un acceso sur a modo de portada neoclásica con un pergolado, al centro del conjunto se encuentra una fuente, esta plaza es muy concurrida ya que alberga en sus pasillos la vendimia de ciertas celebraciones como el día de muertos, feria del libro, navidad, etc.

Historia del patrimonio urbano: Antiguamente el espacio albergaba un mercado, desde la década de 1870's hasta la segunda década del siglo XX cuando se dismanteló la techumbre que quedaba, para ser habilitado el espacio como plaza



Ficha de Patrimonio Cultural Urbano



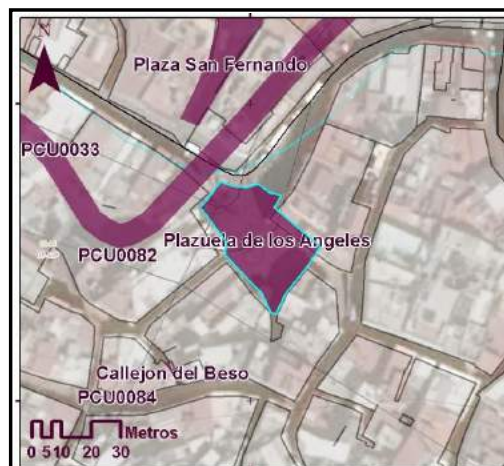
PATRIMONIO
URBANO
GUANAJUATO

IMPLAN
guanajuato

Clave: PCU0019

Datos de localización

Nombre del PCU: Plazuela de Los Ángeles
Localidad: Guanajuato
Clave de localidad: 110150001
UGAT: 1
UGT: 01-06
AGEB: 0139
Colonia: Centro
Barrio: Los Ángeles
Calles de referencia: Plazuela de Los Ángeles s/n
Coordenadas UTM (WGS84 Z14N): 265500, 2325651
Altitud: 2003
Superficie de lote (m2 aprox.): 900



Datos de conservación y uso

Elemento	Material	Estado de conservación
Pisos:	cantería Verde y Pórfido Rojo	Excelente
Vegetación:	Arboles, Flores	Regular
Mobiliario urb.:	Metal	Bueno
Infraestructura:	Luminarias	Regular
Elemento esc.:	Fuente cantería	Bueno

Elementos modificados o adicionados:

Se han realizado varias remodelaciones, la última en la segunda década del siglo XXI

Uso original:

Plazuela

Uso actual:

Plazuela



Datos históricos

Clave INAH:

110150010409

Época/Periodo:

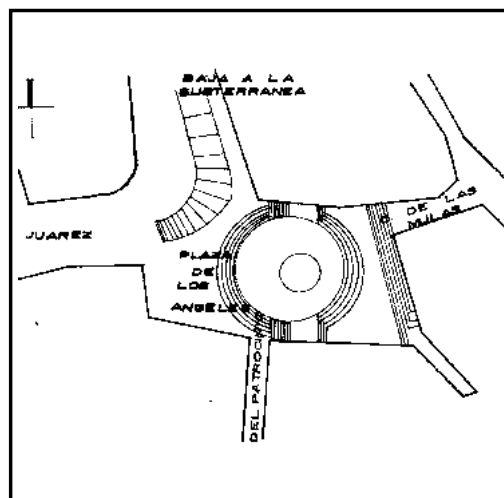
XVIII, XX, XXI

Descripción del patrimonio urbano:

Consta de una plaza con dos segmentos de escalinatas de forma radiales, cuyo centro es la fuente de cantería, la cual está rodeada de vegetación; es un lugar muy concurrido que alberga vendimia y presta su espacio como escenario en varias fechas importantes para la ciudadanía.

Historia del patrimonio urbano:

La plaza se ha ido conformando formalmente a lo largo de la consolidación de las manzanas de alrededor, una de las remodelaciones que han dado su forma se llevó a cabo en 1978 en donde se pavimentó e incorporó mobiliario urbano, la última remodelación data de la segunda década del siglo XXI



Ficha de Patrimonio Cultural Urbano



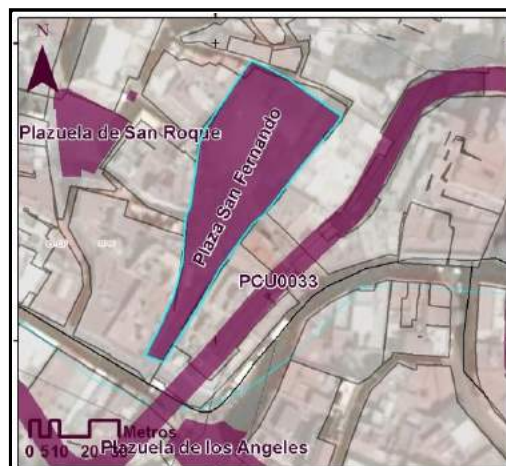
PATRIMONIO
URBANO
GUANAJUATO

IMPLAN
guanajuato

Clave: PCU0020

Datos de localización

Nombre del PCU: Plaza de San Fernando
Localidad: Guanajuato
Clave de localidad: 110150001
UGAT: 1
UGT: 01-06
AGEB: 0139
Colonia: Centro
Barrio: San Fernando
Calles de referencia: Plaza San Fernando s/n
Coordenadas UTM (WGS84 Z14N): 265511, 2325758
Altitud: 2003
Superficie de lote (m2 aprox.): 2,246



Datos de conservación y uso

Elemento	Material	Estado de conservación
Pisos:	cantería, Piedra Bola, Pórfido	Regular
Vegetación:	Arbustos, Árboles, Flores	Bueno
Mobiliario urb.:	Metal	Bueno
Infraestructura:	Luminarias	Regular
Elemento esc.:	Fuente	Bueno

Elementos modificados o adicionados: Se demolió un Kinder en la década de 1970's para dar lugar a la explanada de la plaza

Uso original: Plaza

Uso actual: Plaza

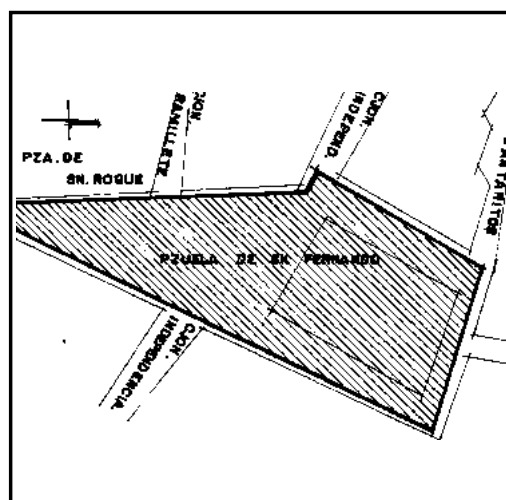


Datos históricos

Clave INAH: 110150010430
Época/Periodo: XIX

Descripción del patrimonio urbano: Consta de una plaza con una explanada donde se realizan varias festividades, dentro de las que destacan la feria del libro, y algunas actividades del festival Cervantino, existe una fuente de cantería del siglo XIX en el Centroides del polígono de la plaza, a su vez cuenta con un andador que va de la explanada hacia la av. Juárez

Historia del patrimonio urbano: La Plaza de San Fernando ha ido conformándose al paso en que las manzanas que la rodean se han ido consolidando, la fuente data del siglo XIX



Ficha de Patrimonio Cultural Urbano



PATRIMONIO
URBANO
GUANAJUATO

IMPLAN
guanajuato

Clave: PCU0021

Datos de localización

Nombre del PCU: Plaza de San Francisco de Pastita
Localidad: Guanajuato
Clave de localidad: 110150001
UGAT: 1
UGT: 01-03
AGEB: 0181
Colonia: Pastita
Barrio: Pastita
Calles de referencia: Plaza de San Francisco de Pastita s/n
Coordenadas UTM (WGS84 Z14N): 266616, 2325085
Altitud: 2036
Superficie de lote (m2 aprox.): 510




Datos de conservación y uso

Elemento	Material	Estado de conservación
Pisos:	Piedra	Malo
Vegetación:	Árboles, Flores, Arbustos	Bueno
Mobiliario urb.:	Hierro	Bueno
Infraestructura:	Luminarias	Bueno
Elemento esc.:	n/a	n/a

Elementos modificados o adicionados: Ha tenido considerables remodelaciones

Uso original: Plazuela

Uso actual: Plazuela

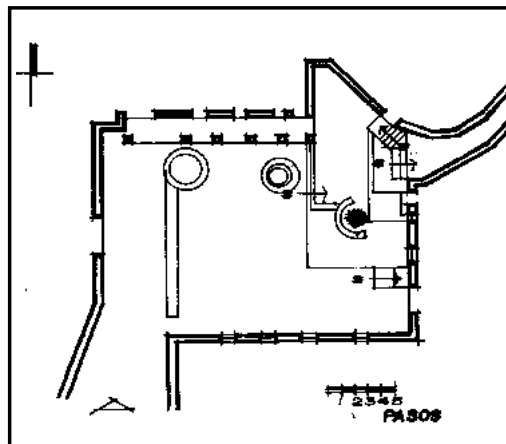


Datos históricos

Clave INAH: 110150010433

Época/Periodo: XIX

Descripción del patrimonio urbano: Plaza localizada en un rincón a pie de callejón. Se ubica mobiliario urbano como bancas, señalética y depósitos de basura.



Ficha de Patrimonio Cultural Urbano



PATRIMONIO
URBANO
GUANAJUATO

IMPLAN
guanajuato

Clave: PCU0022

Datos de localización


Nombre del PCU: Plazuela de Mexiamora
Localidad: Guanajuato
Clave de localidad: 110150001
UGAT: 1
UGT: 01-04
AGEB: 0158
Colonia: Centro
Barrio: Mexiamora
Calles de referencia: Plazuela de Mexiamora s/n
Coordenadas UTM (WGS84 Z14N): 266017, 2325488
Altitud: 2007
Superficie de lote (m2 aprox.): 815



Datos de conservación y uso

Elemento	Material	Estado de conservación
Pisos:	Cantera Roja	Bueno
Vegetación:	Árboles, arbustos	Bueno
Mobiliario urb.:	Hierro	Bueno
Infraestructura:	Luminarias	Bueno
Elemento esc.:	n/a	n/a

Uso original: Plazuela
Uso actual: Plazuela

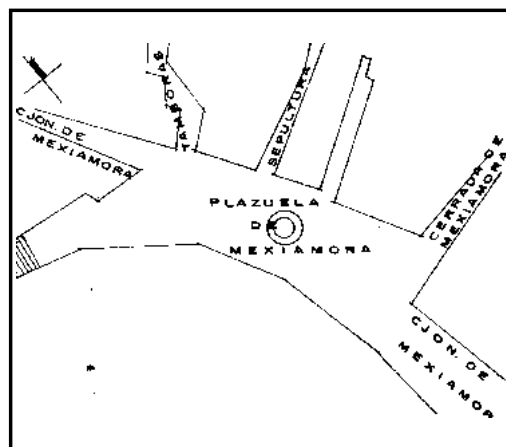


Datos históricos

Clave INAH: 110150010446
Época/Periodo: XIX

Descripción del patrimonio urbano:

Plaza que conecta con distintos callejones, en el centro se encuentra una fuente de cantera del siglo XIX, esta plaza se consolidó a medida que lo hicieron las manzanas que la delimitan.



Ficha de Patrimonio Cultural Urbano



PATRIMONIO
URBANO
GUANAJUATO

IMPLAN
guanajuato

Clave: PCU0023

Datos de localización

Nombre del PCU: Fuente de la Plazuela de Mexiamora
Localidad: Guanajuato
Clave de localidad: 110150001
UGAT: 1
UGT: 01-04
AGEB: 0158
Colonia: Centro
Barrio: Mexiamora
Calles de referencia: Plazuela de Mexiamora s/n
Coordenadas UTM (WGS84 Z14N): 266019, 2325487
Altitud: 2007
Superficie de lote (m2 aprox.): Sin info.



Datos de conservación y uso

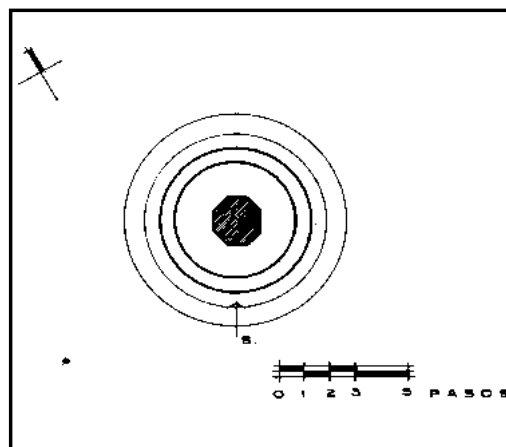
Elemento	Material	Estado de conservación
Pisos:	Cantera Roja	Bueno
Vegetación:	n/a	n/a
Mobiliario urb.:	n/a	n/a
Infraestructura:	n/a	n/a
Elemento esc.:	Fuente	Bueno

Uso original: Fuente
Uso actual: Fuente



Datos históricos

Clave INAH: 110150010447
Época/Periodo: XIX
Descripción del patrimonio urbano: Fuente de cantera ubicada en el centro de la Plaza de Mexiamora, la última restauración fue llevada a cabo en la segunda década del siglo XXI.



Ficha de Patrimonio Cultural Urbano



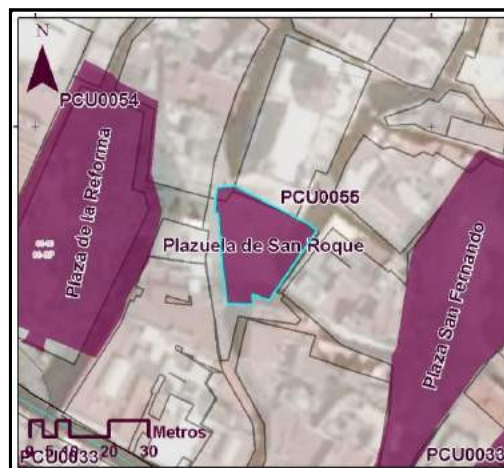
PATRIMONIO
URBANO
GUANAJUATO

IMPLAN
guanajuato

Clave: PCU0024

Datos de localización

Nombre del PCU: Plazuela de San Roque
Localidad: Guanajuato
Clave de localidad: 110150001
UGAT: 1
UGT: 01-06
AGEB: 0139
Colonia: Centro
Barrio: San Roque
Calles de referencia: Plazuela de San Roque s/n
Coordenadas UTM (WGS84 Z14N): 265455, 2325768
Altitud: 2005
Superficie de lote (m2 aprox.): 487



Datos de conservación y uso

Elemento	Material	Estado de conservación
Pisos:	Piedra	Regular
Vegetación:	n/a	n/a
Mobiliario urb.:	Hierro	Regular
Infraestructura:	Luminarias	Bueno
Elemento esc.:	Cruz y faroles	Regular

Elementos modificados o adicionados:

En la década de 1950's se incluye la construcción central llamada "Patio de los Faroles"

Uso original:

Cementerio

Uso actual:

Plazuela



Datos históricos

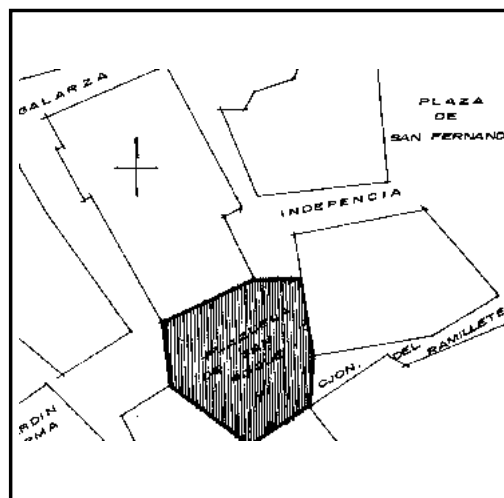
Clave INAH: 110150010455
Época/Periodo: XVIII, XIX

Descripción del patrimonio urbano:

Esta plaza consta de una explanada en cuyo centro se observa un elemento escultórico, es una plaza cuya importancia radica en ser escenario de diversos espectáculos entre los que destacan los realizados en el festival cervantino.

Historia del patrimonio urbano:

Originalmente el espacio era utilizado como cementerio, sin embargo desde 1953 se celebran los primeros Entremeses Cervantinos en la plaza.



Ficha de Patrimonio Cultural Urbano



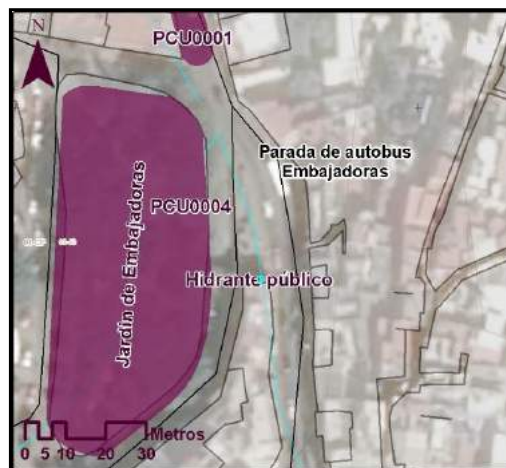
PATRIMONIO
URBANO
GUANAJUATO

IMPLAN
guanajuato

Clave: PCU0025

Datos de localización

Nombre del PCU: Hidrante público (Embajadoras)
Localidad: Guanajuato
Clave de localidad: 110150001
UGAT: 1
UGT: 01-03
AGEB: 0177
Colonia: Embajadoras
Barrio: Embajadoras
Calles de referencia: Puertecito s/n (Muro Norponiente del jardín de Embajadoras)
Coordenadas UTM (WGS84 Z14N): 266260, 2325057
Altitud: 2039
Superficie de lote (m2 aprox.): Sin info.



Datos de conservación y uso

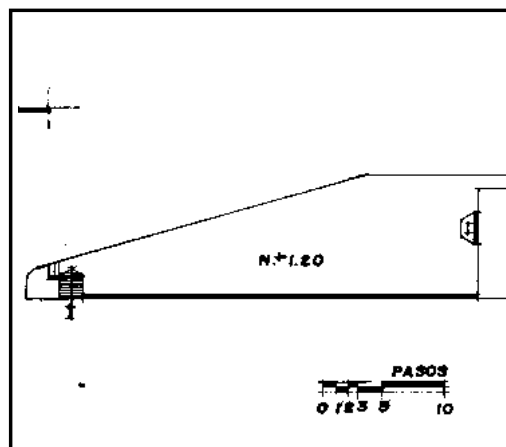
Elemento	Material	Estado de conservación
Pisos:	Cantera	Regular
Vegetación:	n/a	n/a
Mobiliario urb.:	n/a	n/a
Infraestructura:	n/a	n/a
Elemento esc.:	Hidrante público	Regular

Uso original: Hidrante público
Uso actual: Sin Uso



Datos históricos

Clave INAH: 110150010506
Época/Periodo: XIX
Descripción del patrimonio urbano: Hidrante de cantera, en su parte más alta presenta un altorrelieve con intención de concha.



Ficha de Patrimonio Cultural Urbano



PATRIMONIO
URBANO
GUANAJUATO

IMPLAN
guanajuato

Clave: PCU0026

Datos de localización

Nombre del PCU: Puente de San Clemente
Localidad: Guanajuato
Clave de localidad: 110150001
UGAT: 1
UGT: 01-10
AGEB: 0069
Colonia: Centro
Barrio: San Clemente
Calles de referencia: San Clemente s/n
Coordenadas UTM (WGS84 Z14N): 265449, 2326299
Altitud: 2015
Superficie de lote (m2 aprox.): Sin info.



Datos de conservación y uso

Elemento	Material	Estado de conservación
Pisos:	Piedra	Malo
Vegetación:	n/a	n/a
Mobiliario urb.:	n/a	n/a
Infraestructura:	Puente	Malo
Elemento esc.:	n/a	n/a

Elementos modificados o adicionados: Se ha modificado el pavimento del puente en varias ocasiones
Uso original: Puente
Uso actual: Calle

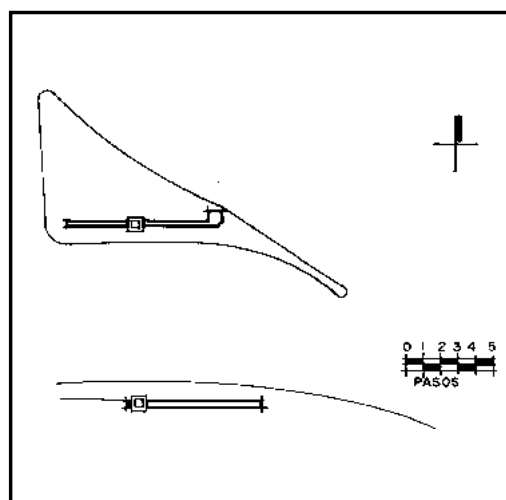


Datos históricos

Clave INAH: 110150010513
Época/Periodo: XIX, XX

Descripción del patrimonio urbano: Consta de un pequeño puente en el que actualmente circulan automóviles, cuenta también con dos aceras peatonales, el río que cruzaba ahora esta canalizado.

Historia del patrimonio urbano: Data de 1864, se le conocía como Puente del Divino Rostro.



Ficha de Patrimonio Cultural Urbano



PATRIMONIO
URBANO
GUANAJUATO

IMPLAN
guanajuato

Clave: PCU0027

Datos de localización


Nombre del PCU: Monumento Funerario del Gral. Manuel Doblado
Localidad: Guanajuato
Clave de localidad: 110150001
UGAT: 1
UGT: 01-13
AGEB: 0567
Colonia: Panteón Municipal
Barrio: Del Panteón
Calles de referencia: Tepetapa no. 20
Coordenadas UTM (WGS84 Z14N): 264497, 2326044
Altitud: 2059
Superficie de lote (m2 aprox.): Sin info.



Datos de conservación y uso

Elemento	Material	Estado de conservación
Pisos:	Cantera	Bueno
Vegetación:	n/a	n/a
Mobiliario urb.:	n/a	n/a
Infraestructura:	Luminarias	Bueno
Elemento esc.:	Cantera	Bueno

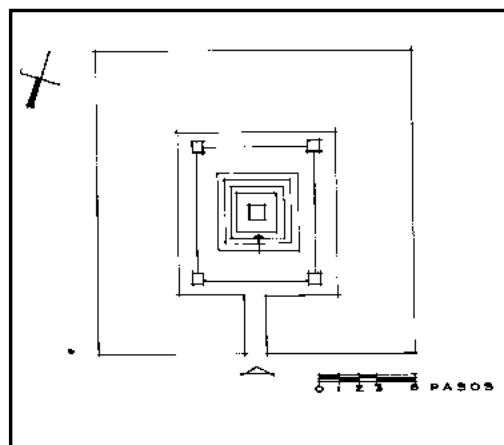
Elementos modificados o adicionados: Se le han instalado luminarias y una placa conmemorativa en el piso
Uso original: Monumento funerario
Uso actual: Monumento funerario



Datos históricos

Clave INAH: 110150010569
Época/Periodo: XIX

Descripción del patrimonio urbano: Consta de un obelisco de cantera a manera de monumento funerario dedicado al General Manuel Doblado.



Ficha de Patrimonio Cultural Urbano



PATRIMONIO
URBANO
GUANAJUATO

IMPLAN
guanajuato

Clave: PCU0028

Datos de localización

Nombre del PCU: Monumento Funerario del Gral. Florencio Antillón
Localidad: Guanajuato
Clave de localidad: 110150001
UGAT: 1
UGT: 01-13
AGEB: 0567
Colonia: Panteón Municipal
Barrio: Del Panteón
Calles de referencia: Tepetapa no. 20
Coordenadas UTM (WGS84 Z14N): 264495, 2326053
Altitud: 2060
Superficie de lote (m2 aprox.): Sin info.



Datos de conservación y uso

Elemento	Material	Estado de conservación
Pisos:	Cantera	Malo
Vegetación:	n/a	n/a
Mobiliario urb.:	n/a	n/a
Infraestructura:	n/a	n/a
Elemento esc.:	Mármol	Excelente

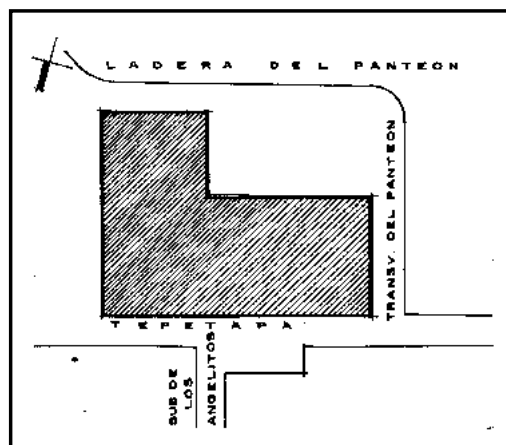
Uso original: Monumento funerario
Uso actual: Monumento funerario



Datos históricos

Clave INAH: 110150010570
Época/Periodo: XIX

Descripción del patrimonio urbano: Consta de un monumento funerario de mármol blanco, es de planta cuadrada formado por tres cuerpos, siendo el de arriba el busto del General Florencio Antillón.



Ficha de Patrimonio Cultural Urbano



PATRIMONIO
URBANO
GUANAJUATO

IMPLAN
guanajuato

Clave: PCU0029

Datos de localización

Nombre del PCU: Monumento Funerario al Coronel Cecilio F. Estrada
Localidad: Guanajuato
Clave de localidad: 110150001
UGAT: 1
UGT: 01-13
AGEB: 0567
Colonia: Panteón Municipal
Barrio: Del Panteón
Calles de referencia: Tepetapa no. 20
Coordenadas UTM (WGS84 Z14N): 264496, 2326051
Altitud: 2060
Superficie de lote (m2 aprox.): Sin info.



Datos de conservación y uso

Elemento	Material	Estado de conservación
Pisos:	Cantera	Regular
Vegetación:	n/a	n/a
Mobiliario urb.:	n/a	n/a
Infraestructura:	n/a	n/a
Elemento esc.:	Mármol	Excelente

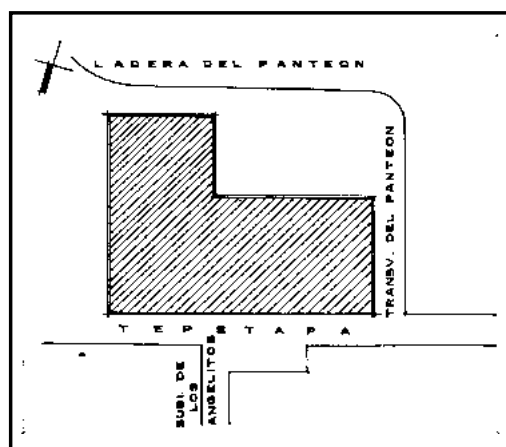
Uso original: Monumento funerario
Uso actual: Monumento funerario



Datos históricos

Clave INAH: 110150010571
Época/Periodo: XX

Descripción del patrimonio urbano: Consta de un monumento funerario elaborado en mármol blanco, la composición del monumento es de tres cuerpos en el cuerpo superior se observa el busto del Coronel Cecilio F. Estrada.



Ficha de Patrimonio Cultural Urbano



PATRIMONIO
URBANO
GUANAJUATO

IMPLAN
guanajuato

Clave: PCU0030

Datos de localización

Nombre del PCU: Cripta de la Familia Aranda
Localidad: Guanajuato
Clave de localidad: 110150001
UGAT: 1
UGT: 01-13
AGEB: 0567
Colonia: Panteón Municipal
Barrio: Del Panteón
Calles de referencia: Tepetapa no. 20
Coordenadas UTM (WGS84 Z14N): 264508, 2326059
Altitud: 2058
Superficie de lote (m2 aprox.): Sin info.



Datos de conservación y uso

Elemento	Material	Estado de conservación
Pisos:	Cantera	Regular
Vegetación:	n/a	n/a
Mobiliario urb.:	n/a	n/a
Infraestructura:	n/a	n/a
Elemento esc.:	Cantera	Bueno

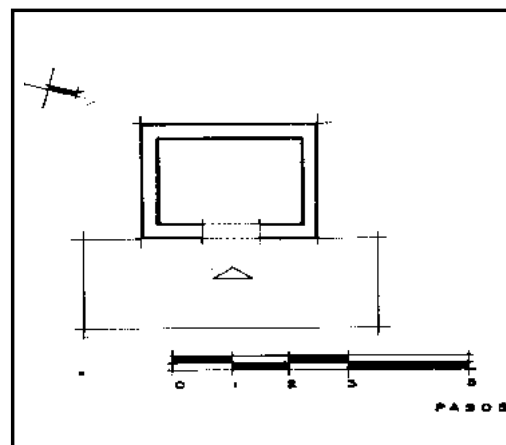
Uso original: Monumento funerario
Uso actual: Monumento funerario



Datos históricos

Clave INAH: 110150010572
Época/Periodo: XIX, XX

Descripción del patrimonio urbano: Se trata de una cripta trabajada en cantera verde, la cual tiene un acceso con un arco ojival el cual presenta en la parte superior una cruz, la herrería es la original.



Ficha de Patrimonio Cultural Urbano



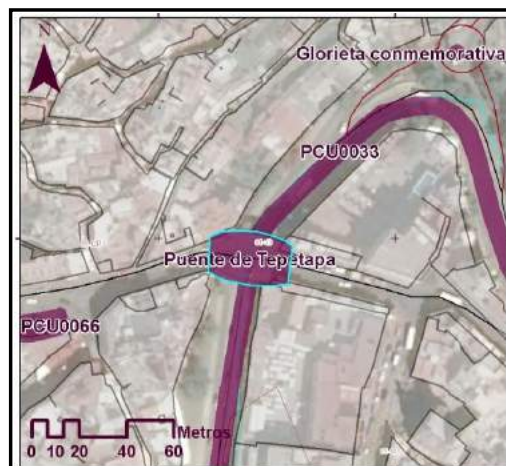
PATRIMONIO
URBANO
GUANAJUATO

IMPLAN
guanajuato

Clave: PCU0031

Datos de localización

Nombre del PCU: Puente de Tepetapa
Localidad: Guanajuato
Clave de localidad: 110150001
UGAT: 1
UGT: 01-13
AGEB: 0571
Colonia: Centro
Barrio: Tepetapa
Calles de referencia: Tepetapa s/n
Coordenadas UTM (WGS84 Z14N): 264936, 2325990
Altitud: 1990 en la parte de abajo
Superficie de lote (m2 aprox.): Sin info.




Datos de conservación y uso

Elemento	Material	Estado de conservación
Pisos:	Piedra	Regular
Vegetación:	n/a	n/a
Mobiliario urb.:	n/a	n/a
Infraestructura:	Puente	Regular
Elemento esc.:	n/a	n/a

Elementos modificados o adicionados: Se adaptó a mediados del siglo XX en la parte superior para funcionar como vialidad vehicular con dos aceras peatonales a los costados

Uso original: Puente

Uso actual: Puente

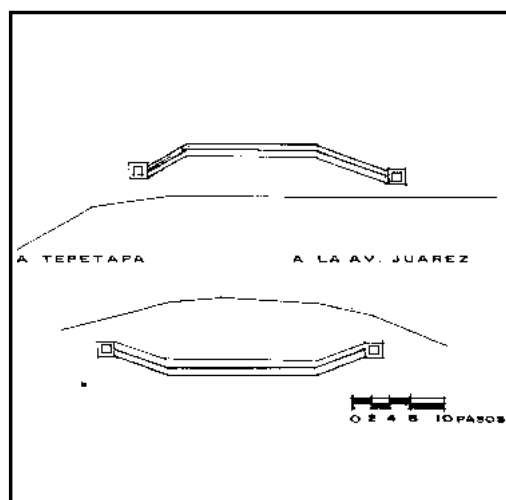


Datos históricos

Clave INAH: 110150010586
Época/Periodo: XIX

Descripción del patrimonio urbano: Consta de un puente de piedra del siglo XIX, sobre el transitan vehículos que facilitan el paso de la av. Juárez hacia la calle Tepetapa, a su vez en la parte superior se ubica una parada de transporte público (situación que pone en riesgo al puente dado el desgaste que implica).

Historia del patrimonio urbano: Es obra del maestro albañil Juan de Dios Trinidad Pérez, se termino en 1835 con un costo en ese entonces de 48,566 pesos 6 reales y 3 centavos.



Ficha de Patrimonio Cultural Urbano



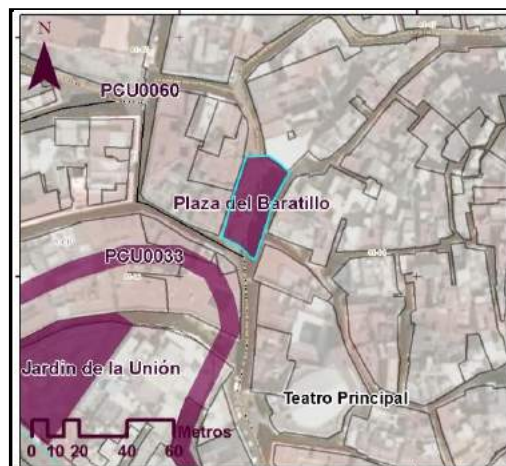
PATRIMONIO
URBANO
GUANAJUATO

IMPLAN
guanajuato

Clave: PCU0032

Datos de localización

Nombre del PCU: Plaza del Baratillo
Localidad: Guanajuato
Clave de localidad: 110150001
UGAT: 1
UGT: 01-06, 01-04
AGEB: 0143, 0158
Colonia: Centro
Barrio: Baratillo
Calles de referencia: Plaza del Baratillo s/n
Coordenadas UTM (WGS84 Z14N): 264936, 2325990
Altitud: 2016
Superficie de lote (m2 aprox.): 670



Datos de conservación y uso

Elemento	Material	Estado de conservación
Pisos:	Cantera verde y Pórfido rojo	Bueno
Vegetación:	Ficus y Flores	Regular
Mobiliario urb.:	Hierro	Bueno
Infraestructura:	Lámparas y luminarias	Bueno
Elemento esc.:	Fuente de Hierro	Regular

Elementos modificados o adicionados:

En 1893 se adicionó la fuente

Uso original:

Plaza-Mercado

Uso actual:

Plaza



Datos históricos

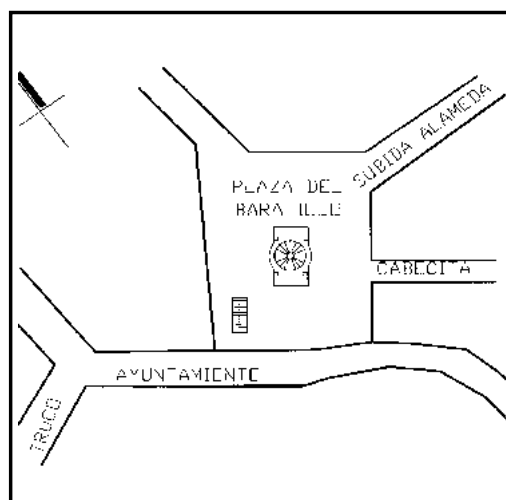
Clave INAH: 110150010629
Época/Periodo: XVIII, XIX

Descripción del patrimonio urbano:

Consta de una plaza cuya vocación siempre fue la de comercio, a primera vista lo que llama la atención es la fuente, la cual es una réplica de la que se ubicaba en la Plaza de la Paz.

Historia del patrimonio urbano:

Anteriormente era un mercado, el cual fue demolido en 1893 para dar lugar a la plaza, sin embargo la vocación comercial del lugar sigue conservándose, prueba de ello es la cantidad de vendimia y locales comerciales que hay, en especial en días festivos.



Ficha de Patrimonio Cultural Urbano



PATRIMONIO
URBANO
GUANAJUATO

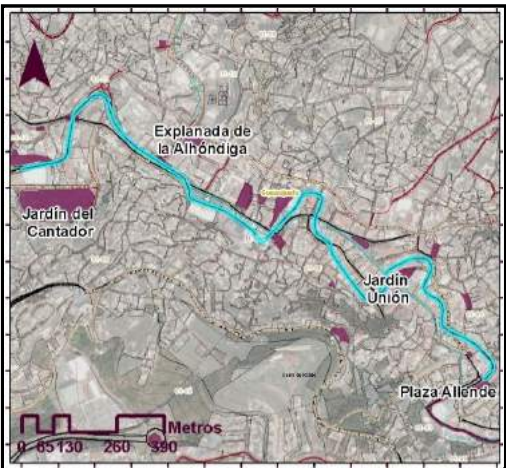
IMPLAN
guanajuato

Clave: PCU0033

Datos de localización

Nombre del PCU: Calle Subterránea Miguel Hidalgo
Localidad: Guanajuato
Clave de localidad: 110150001
UGAT: 1
UGT: 01-13, 01-06, 01-04
AGEB: 0571, 0073, 0139, 0143, 0158
Colonia: Centro


Calles de referencia: Calle Miguel Hidalgo
Coordenadas UTM (WGS84 Z14N): Centroide en: 265494, 2325698
Altitud: 1998 parte central
Superficie de lote (m2 aprox.): Sin info.



Datos de conservación y uso

Elemento	Material	Estado de conservación
Pisos:	Piedra - concreto	Regular
Vegetación:	n/a	n/a
Mobiliario urb.:	Hierro	Regular
Infraestructura:	Lámparas, luminarias	Regular
Elemento esc.:	n/a	n/a

Elementos modificados o adicionados: El pavimento se ha restaurado en varios segmentos
Uso original: Cauce del río
Uso actual: Calle subterránea



Datos históricos

Clave INAH: 110150010637
Época/Periodo: XVIII, XIX, XX

Descripción del patrimonio urbano: Consta de una calle subterránea, comienza debajo del Puente de Tepetapa y termina con el cruce con la calle Manuel doblado al lado del Teatro Cervantes, destacan los arcos y bóvedas de cañón que hay a lo largo de su recorrido.

Historia del patrimonio urbano: Antes esta vialidad era el cauce del Río Guanajuato, desde el siglo XVIII se fueron levantando paramentos de piedra que lo fueron delimitando, posteriormente fue entubado el río que actualmente corre por debajo de la calle subterránea.



Ficha de Patrimonio Cultural Urbano



PATRIMONIO
URBANO
GUANAJUATO

IMPLAN
guanajuato

Clave: PCU0034

Datos de localización

Nombre del PCU: Plaza Casimiro Chowell
Localidad: Guanajuato
Clave de localidad: 110150001
UGAT: 1
UGT: 01-12
AGEB: 0088
Colonia: Centro
Barrio: Alhóndiga
Calles de referencia: Plaza Casimiro Chowell s/n
Coordenadas UTM (WGS84 Z14N): 265356, 2325922
Altitud: 2016
Superficie de lote (m2 aprox.): 122



Datos de conservación y uso

Elemento	Material	Estado de conservación
Pisos:	Piedra	Regular
Vegetación:	n/a	n/a
Mobiliario urb.:	Hierro	Malo
Infraestructura:	n/a	n/a
Elemento esc.:	Estatua de hierro	Malo

Elementos modificados o adicionados: En 1871 se colocó la estatua a Miguel Hidalgo

Uso original: Plaza

Uso actual: Plaza

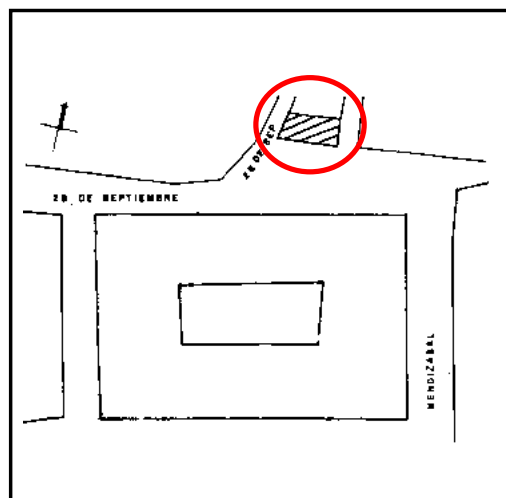


Datos históricos

Clave INAH: 110150010647
Época/Periodo: XIX

Descripción del patrimonio urbano: Se trata de una plaza de pequeñas dimensiones ubicada frente a la Alhóndiga de Granaditas, al centro de la plaza se encuentra la primer estatua dedicada e Miguel Hidalgo instalada en 1871.

Historia del patrimonio urbano: Esta Plaza lleva el nombre de Casimiro Chowell, quien fue administrador de las minas de Valenciana, quien colaboró con las fuerzas insurgentes en la toma de la Alhóndiga en 1810.



Ficha de Patrimonio Cultural Urbano



PATRIMONIO
URBANO
GUANAJUATO

IMPLAN
guanajuato

Clave: PCU0035

Datos de localización

Nombre del PCU: Plazuela del Ropero
Localidad: Guanajuato
Clave de localidad: 110150001
UGAT: 1
UGT: 01-04
AGEB: 0158
Colonia: Centro
Barrio: El Hinojo
Calles de referencia: Plazuela del Ropero s/n
Coordenadas UTM (WGS84 Z14N): 266024, 2325344
Altitud: 2021
Superficie de lote (m2 aprox.): 220



Datos de conservación y uso

Elemento	Material	Estado de conservación
Pisos:	Cantera Roja	Bueno
Vegetación:	Árboles	Bueno
Mobiliario urb.:	Hierro	Bueno
Infraestructura:	Luminarias	Bueno
Elemento esc.:	Fuente	Regular

Uso original: Plaza
Uso actual: Plaza

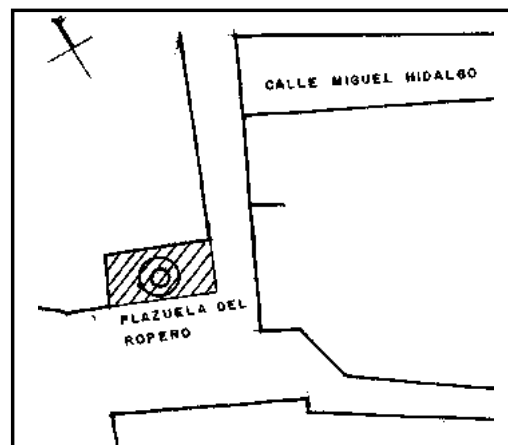


Datos históricos

Clave INAH: 110150010648
Época/Periodo: XVIII

Descripción del patrimonio urbano:

Pequeña plaza ubicada en la zona centro de la ciudad, al centro tiene una fuente de cantera del siglo XVIII, la última restauración que tuvo fue en la segunda década del siglo XXI



Ficha de Patrimonio Cultural Urbano



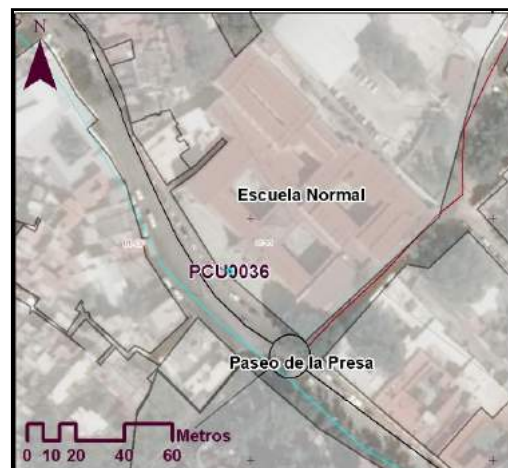
PATRIMONIO
URBANO
GUANAJUATO

IMPLAN
guanajuato

Clave: PCU0036

Datos de localización

Nombre del PCU: Estatua al maestro
Localidad: Guanajuato
Clave de localidad: 110150001
UGAT: 1
UGT: 01-01
AGEB: 0196
Colonia: Paseo de la presa
Barrio: Paseo de la presa
Calles de referencia: Paseo de la presa no.56
Coordenadas UTM (WGS84 Z14N): 266291, 2324378
Altitud: 2045
Superficie de lote (m2 aprox.): Sin info.



Datos de conservación y uso

Elemento	Material	Estado de conservación
Pisos:	n/a	n/a
Vegetación:	n/a	n/a
Mobiliario urb.:	n/a	n/a
Infraestructura:	n/a	n/a
Elemento esc.:	Estatua bronce	Excelente


Elementos modificados o adicionados:

Uso original:

Uso actual:

Monumento

Monumento



Datos históricos

Clave INAH: Fuera de catálogo INAH
Época/Periodo: XXI

Descripción del patrimonio urbano: Monumento dedicado a la labor de los profesores donde se muestra una maestra y un alumno sosteniendo útiles escolares.



Ficha de Patrimonio Cultural Urbano



PATRIMONIO
URBANO
GUANAJUATO

IMPLAN
guanajuato

Clave: PCU0037

Datos de localización

Nombre del PCU: Obelisco al soldado
Localidad: Guanajuato
Clave de localidad: 110150001
UGAT: 1
UGT: 01-03
AGEB: 0177
Colonia: Embajadoras
Barrio: Embajadoras
Calles de referencia: Jardín de Embajadoras s/n
Coordenadas UTM (WGS84 Z14N): 266137, 2324980
Altitud: 2029
Superficie de lote (m2 aprox.): Sin info.



Datos de conservación y uso

Elemento	Material	Estado de conservación
Pisos:	Cantera	Bueno
Vegetación:	n/a	n/a
Mobiliario urb.:	n/a	n/a
Infraestructura:	Cantera	Regular
Elemento esc.:	Cantera	Regular

Elementos modificados o adicionados:

Uso original:

Uso actual:

Monumento

Monumento



Datos históricos

Clave INAH: Fuera de catálogo INAH
Época/Periodo: XX

Descripción del patrimonio urbano:

Monumento de cantera erigido al soldado con forma de obelisco con cierto grado de deterioro



Ficha de Patrimonio Cultural Urbano



PATRIMONIO
URBANO
GUANAJUATO

IMPLAN
guanajuato

Clave: PCU0038

Datos de localización


Nombre del PCU: Jardín de Embajadoras
Localidad: Guanajuato
Clave de localidad: 110150001
UGAT: 1
UGT: 01-03
AGEB: 0177
Colonia: Embajadoras
Barrio: Embajadoras
Calles de referencia: Jardín de Embajadoras s/n
Coordenadas UTM (WGS84 Z14N): 266227, 2325061
Altitud: 2039
Superficie de lote (m2 aprox.): 3,110



Datos de conservación y uso

Elemento	Material	Estado de conservación
Pisos:	Piedra	Bueno
Vegetación:	Árboles, arbustos, flores	Bueno
Mobiliario urb.:	Hierro	Regular
Infraestructura:	Luminarias	Bueno
Elemento esc.:	n/a	Regular

Uso original: Jardín
Uso actual: Jardín



Datos históricos

Clave INAH: Fuera de catálogo INAH
Época/Periodo: XX
Descripción del patrimonio urbano: Jardín extenso con mucha actividad comercial y amplia paleta vegetal.



Ficha de Patrimonio Cultural Urbano



PATRIMONIO
URBANO
GUANAJUATO

IMPLAN
guanajuato

Clave: PCU0039

Datos de localización

Nombre del PCU: Puente de Guadalupe
Localidad: Guanajuato
Clave de localidad: 110150001
UGAT: 1
UGT: 01-03
AGEB: 0177
Colonia: Centro
Barrio: Sangre de Cristo
Calles de referencia: Sangre de Cristo s/n
Coordenadas UTM (WGS84 Z14N): 266136, 2325132
Altitud: 2037.8
Superficie de lote (m2 aprox.): 68



Datos de conservación y uso

Elemento	Material	Estado de conservación
Pisos:	Piedra	Bueno
Vegetación:	n/a	n/a
Mobiliario urb.:	n/a	n/a
Infraestructura:	Piedra	Bueno
Elemento esc.:	n/a	n/a

Elementos modificados o adicionados: En la parte superior se adaptó para el tránsito vehicular
Uso original: Puente
Uso actual: Puente



Datos históricos

Clave INAH: Fuera de catálogo INAH
Época/Periodo: XIX

Descripción del patrimonio urbano:

Puente elevado por sobre la calle subterránea Padre Belauzarán, en la parte superior sirve como vialidad vehicular, situación que pone en riesgo al puente dada la carga constante.



Ficha de Patrimonio Cultural Urbano



PATRIMONIO
URBANO
GUANAJUATO

IMPLAN
guanajuato

Clave: PCU0040

Datos de localización

Nombre del PCU: Estatua de Don Quijote y Sancho Panza
Localidad: Guanajuato
Clave de localidad: 110150001
UGAT: 1
UGT: 01-04
AGEB: 0158
Colonia: Centro
Barrio: Centro
Calles de referencia: Plaza Allende s/n
Coordenadas UTM (WGS84 Z14N): 266060, 2325249
Altitud: 2012
Superficie de lote (m2 aprox.): Sin info.



Datos de conservación y uso

Elemento	Material	Estado de conservación
Pisos:	Piedra	Bueno
Vegetación:	n/a	n/a
Mobiliario urb.:	n/a	n/a
Infraestructura:	n/a	n/a
Elemento esc.:	Estatuas	Bueno

Uso original: Monumento ornamental
Uso actual: Monumento ornamental



Datos históricos

Clave INAH: Fuera de catálogo INAH
Época/Periodo: XX

Descripción del patrimonio urbano:

Monumento de las figuras literarias de Don Quijote y Sancho Pansa localizado en la Plaza Allende que adorna la capital cervantina del mundo.



Ficha de Patrimonio Cultural Urbano



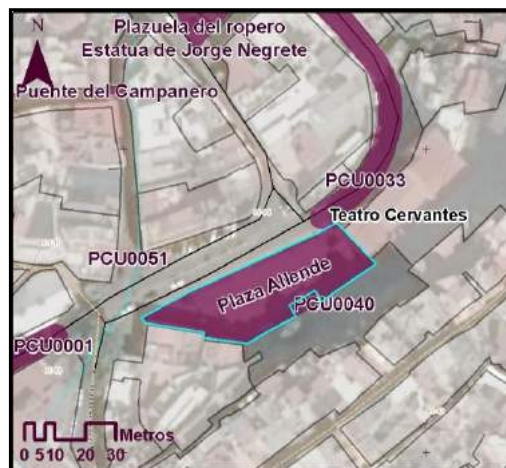
PATRIMONIO
URBANO
GUANAJUATO

IMPLAN
guanajuato

Clave: PCU0041

Datos de localización

Nombre del PCU: Plaza Allende
Localidad: Guanajuato
Clave de localidad: 110150001
UGAT: 1
UGT: 01-04
AGEB: 0158
Colonia: Centro
Barrio: Centro
Calles de referencia: Plaza Allende s/n
Coordenadas UTM (WGS84 Z14N): 266047, 2325253
Altitud: 2012
Superficie de lote (m2 aprox.): 1,300



Datos de conservación y uso

Elemento	Material	Estado de conservación
Pisos:	Pórfido Rojo	Bueno
Vegetación:	Árboles, arbustos	Bueno
Mobiliario urb.:	Hierro, Madera	Regular
Infraestructura:	Luminarias	Bueno
Elemento esc.:	n/a	n/a

Uso original: Plaza
Uso actual: Plaza



Datos históricos

Clave INAH: Fuera de catálogo INAH
Época/Periodo: XX

Descripción del patrimonio urbano: Explanada en donde se encuentra el Teatro Cervantes y las Estatuas de Quijote y Sancho Panza. Se encuentran algunas bancas y pérgolas.



Ficha de Patrimonio Cultural Urbano



PATRIMONIO
URBANO
GUANAJUATO

IMPLAN
guanajuato

Clave: PCU0042

Datos de localización

Nombre del PCU: Estatua de Jorge Negrete
Localidad: Guanajuato
Clave de localidad: 110150001
UGAT: 1
UGT: 01-04
AGEB: 0158
Colonia: Centro
Barrio: El Hinojo
Calles de referencia: Plazuela del Ropero s/n
Coordenadas UTM (WGS84 Z14N): 266023, 2325335
Altitud: 2021
Superficie de lote (m2 aprox.): Sin info.



Datos de conservación y uso

Elemento	Material	Estado de conservación
Pisos:	Pórfido Rojo	Bueno
Vegetación:	n/a	n/a
Mobiliario urb.:	n/a	n/a
Infraestructura:	n/a	n/a
Elemento esc.:	Estatua	Excelente

Uso original: Monumento (estatua ornamental)
Uso actual: Monumento (estatua ornamental)



Datos históricos

Clave INAH: Fuera de catálogo INAH
Época/Periodo: XX
Descripción del patrimonio urbano: Estatua en perfectas condiciones, tributo al emblemático canta-autor Jorge Negrete.



Ficha de Patrimonio Cultural Urbano



PATRIMONIO
URBANO
GUANAJUATO

IMPLAN
guanajuato

Clave: PCU0043

Datos de localización

Nombre del PCU: Puente del Campanero
Localidad: Guanajuato
Clave de localidad: 110150001
UGAT: 1
UGT: 01-04
AGEB: 0158
Colonia: Centro
Barrio: Centro
Calles de referencia: Puente del campanero s/n
Coordenadas UTM (WGS84 Z14N): 265996, 2325319
Altitud: 2000
Superficie de lote (m2 aprox.): Si info.



Datos de conservación y uso

Elemento	Material	Estado de conservación
Pisos:	Piedra	Bueno
Vegetación:	n/a	n/a
Mobiliario urb.:	n/a	n/a
Infraestructura:	Luminaria	Bueno
Elemento esc.:	n/a	n/a

Uso original: Puente
Uso actual: Puente



Datos históricos

Clave INAH: Fuera de catálogo INAH
Época/Periodo: XIX

Descripción del patrimonio urbano: Puente ubicado sobre la calle del campanero. De uso principalmente comercial. Su herrería funciona como protección.



Ficha de Patrimonio Cultural Urbano



PATRIMONIO
URBANO
GUANAJUATO

IMPLAN
guanajuato

Clave: PCU0044

Datos de localización


Nombre del PCU: Puente del Hinojo
Localidad: Guanajuato
Clave de localidad: 110150001
UGAT: 1
UGT: 01-04
AGEB: 0158
Colonia: Centro
Barrio: El Hinojo
Calles de referencia: Explanada del Hinojo s/n
Coordenadas UTM (WGS84 Z14N): 266054, 2325360
Altitud: 2017
Superficie de lote (m2 aprox.): 60



Datos de conservación y uso

Elemento	Material	Estado de conservación
Pisos:	Piedra	Bueno
Vegetación:	n/a	n/a
Mobiliario urb.:	n/a	n/a
Infraestructura:	n/a	n/a
Elemento esc.:	n/a	n/a

Uso original: Puente
Uso actual: Puente



Datos históricos

Clave INAH: Fuera de catálogo INAH
Época/Periodo: XIX
Descripción del patrimonio urbano: Puente que se levanta sobre la calle Miguel Hidalgo que comunica la Plaza del Ropero con el Estacionamiento del Hinojo, data del año 1853.



Ficha de Patrimonio Cultural Urbano



PATRIMONIO
URBANO
GUANAJUATO

IMPLAN
guanajuato

Clave: PCU0045

Datos de localización

Nombre del PCU: Estatua de Miguel de Cervantes Saavedra
Localidad: Guanajuato
Clave de localidad: 110150001
UGAT: 1
UGT: 01-06
AGEB: 0143
Colonia: Centro
Barrio: Potrero
Calles de referencia: Del potrero s/n
Coordenadas UTM (WGS84 Z14N): 265927, 2325388
Altitud: 2020
Superficie de lote (m2 aprox.): Sin info.



Datos de conservación y uso

Elemento	Material	Estado de conservación
Pisos:	Piedra	Bueno
Vegetación:	n/a	n/a
Mobiliario urb.:	n/a	n/a
Infraestructura:	n/a	n/a
Elemento esc.:	Estatua	Excelente

Uso original: Monumento
Uso actual: Monumento



Datos históricos

Clave INAH: Fuera de catálogo INAH
Época/Periodo: XX
Descripción del patrimonio urbano: Monumento de cantera dedicado a Miguel de Cervantes que se encuentra por fuera del museo del Quijote.



Ficha de Patrimonio Cultural Urbano



PATRIMONIO
URBANO
GUANAJUATO

IMPLAN
guanajuato

Clave: PCU0046

Datos de localización

Nombre del PCU: Estatua de Don Quijote
Localidad: Guanajuato
Clave de localidad: 110150001
UGAT: 1
UGT: 01-06
AGEB: 0143
Colonia: Centro
Barrio: Potrero
Calles de referencia: Manuel Doblado no.2 (afuera del museo)
Coordenadas UTM (WGS84 Z14N): 265929, 2325402
Altitud: 2026
Superficie de lote (m2 aprox.): Sin info.



Datos de conservación y uso

Elemento	Material	Estado de conservación
Pisos:	Piedra	Bueno
Vegetación:	n/a	n/a
Mobiliario urb.:	n/a	n/a
Infraestructura:	n/a	n/a
Elemento esc.:	Estatua	Excelente

Uso original: Monumento
Uso actual: Monumento



Datos históricos

Clave INAH: Fuera de catálogo INAH
Época/Periodo: XX
Descripción del patrimonio urbano: Monumento a la figura literaria de Don Quijote que se encuentra por fuera del Museo del Quijote.



Ficha de Patrimonio Cultural Urbano



PATRIMONIO
URBANO
GUANAJUATO

IMPLAN
guanajuato

Clave: PCU0047

Datos de localización

Nombre del PCU: Escultura: Ángel (Leonardo Nierman)
Localidad: Guanajuato
Clave de localidad: 110150001
UGAT: 1
UGT: 01-04
AGEB: 0158
Colonia: Centro
Barrio: Potrero
Calles de referencia: Manuel Doblado s/n (afuera del templo de San Francisco)
Coordenadas UTM (WGS84 Z14N): 265933, 2325385
Altitud: 2025
Superficie de lote (m2 aprox.): Sin info.



Datos de conservación y uso

Elemento	Material	Estado de conservación
Pisos:	Piedra	Bueno
Vegetación:	n/a	n/a
Mobiliario urb.:	n/a	n/a
Infraestructura:	n/a	n/a
Elemento esc.:	Estatua	Excelente

Uso original: Monumento
Uso actual: Monumento



Datos históricos

Clave INAH: Fuera de catálogo INAH
Época/Periodo: XXI
Descripción del patrimonio urbano: Estatua contemporánea color plateado que se encuentra por fuera del templo de San Francisco, se colocó en 2011 en este sitio.



Ficha de Patrimonio Cultural Urbano



PATRIMONIO
URBANO
GUANAJUATO

IMPLAN
guanajuato

Clave: PCU0048

Datos de localización

Nombre del PCU: Escultura: Ángel-Quijote (José Sacal)
Localidad: Guanajuato
Clave de localidad: 110150001
UGAT: 1
UGT: 01-04
AGEB: 0158
Colonia: Centro
Barrio: Potrero
Calles de referencia: Manuel Doblado s/n (afuera del templo de San Francisco)
Coordenadas UTM (WGS84 Z14N): 265942, 2325380
Altitud: 2015
Superficie de lote (m2 aprox.): Sin info.



Datos de conservación y uso

Elemento	Material	Estado de conservación
Pisos:	Piedra	Bueno
Vegetación:	n/a	n/a
Mobiliario urb.:	n/a	n/a
Infraestructura:	n/a	n/a
Elemento esc.:	Estatua	Excelente

Uso original: Monumento
Uso actual: Monumento



Datos históricos

Clave INAH: Fuera de catálogo INAH
Época/Periodo: XXI
Descripción del patrimonio urbano: Estatua contemporánea que se localiza fuera del templo de San Francisco, se colocó en 2011 en este sitio.



Ficha de Patrimonio Cultural Urbano



PATRIMONIO
URBANO
GUANAJUATO

IMPLAN
guanajuato

Clave: PCU0049

Datos de localización

Nombre del PCU: Escultura: Quijote 2000 (Leonardo Nierman)
Localidad: Guanajuato
Clave de localidad: 110150001
UGAT: 1
UGT: 01-06
AGEB: 0143
Colonia: Centro
Barrio:
Calles de referencia: Bifurcación de calles Manuel Doblado y Cantarranas
Coordenadas UTM (WGS84 Z14N): 266000, 2325356
Altitud: 2025
Superficie de lote (m2 aprox.): Sin info.



Datos de conservación y uso

Elemento	Material	Estado de conservación
Pisos:	Piedra	Bueno
Vegetación:	n/a	n/a
Mobiliario urb.:	n/a	n/a
Infraestructura:	n/a	n/a
Elemento esc.:	Estatua	Excelente

Uso original: Monumento
Uso actual: Monumento



Datos históricos

Clave INAH: Fuera de catálogo INAH
Época/Periodo: XXI
Descripción del patrimonio urbano: Estatua contemporánea color cromado que se encuentra frente a la Plaza del Ropero, se colocó en 2011 en este sitio.



Ficha de Patrimonio Cultural Urbano



PATRIMONIO
URBANO
GUANAJUATO

IMPLAN
guanajuato

Clave: PCU0050

Datos de localización


Nombre del PCU: La Giganta (José Luis Cuevas; réplica a escala)
Localidad: Guanajuato
Clave de localidad: 110150001
UGAT: 1
UGT: 01-06
AGEB: 0143
Colonia: Centro
Barrio: Centro
Calles de referencia: Sopeña s/n (al lado del Teatro Juárez)
Coordenadas UTM (WGS84 Z14N): 265828, 2325526
Altitud: 2014
Superficie de lote (m2 aprox.): Sin info.



Datos de conservación y uso


Elemento	Material	Estado de conservación
Pisos:	Piedra	Bueno
Vegetación:	n/a	n/a
Mobiliario urb.:	n/a	n/a
Infraestructura:	n/a	n/a
Elemento esc.:	Estatua	Excelente

Uso original: Monumento
Uso actual: Monumento



Datos históricos

Clave INAH: Fuera de catálogo INAH
Época/Periodo: XXI
Descripción del patrimonio urbano: Estatua réplica de La obra "La Giganta"; se ubica a un costado del Teatro Juárez.



Ficha de Patrimonio Cultural Urbano



PATRIMONIO
URBANO
GUANAJUATO

IMPLAN
guanajuato

Clave: PCU0051

Datos de localización

Nombre del PCU: Escultura: El Quijote (Sebastián el escultor)
Localidad: Guanajuato
Clave de localidad: 110150001
UGAT: 1
UGT: 01-04
AGEB: 0158
Colonia: Centro
Barrio: Centro
Calles de referencia: Pasaje de El Campanero s/n
Coordenadas UTM (WGS84 Z14N): 266001, 2325264
Altitud: 2034
Superficie de lote (m2 aprox.): Sin info.



Datos de conservación y uso

Elemento	Material	Estado de conservación
Pisos:	Piedra	Bueno
Vegetación:	n/a	n/a
Mobiliario urb.:	n/a	n/a
Infraestructura:	n/a	n/a
Elemento esc.:	Estatua	Excelente

Uso original: Monumento
Uso actual: Monumento



Datos históricos

Clave INAH: Fuera de catálogo INAH
Época/Periodo: XXI
Descripción del patrimonio urbano: Estatua contemporánea de la figura literaria del Quijote elaborada por el escultor Sebastián, se colocó en 2011 en este sitio.



Ficha de Patrimonio Cultural Urbano



PATRIMONIO
URBANO
GUANAJUATO

IMPLAN
guanajuato

Clave: PCU0052

Datos de localización

Nombre del PCU: Monumento al Tunero de las estudiantinas
Localidad: Guanajuato
Clave de localidad: 110150001
UGAT: 1
UGT: 01-06
AGEB: 0143
Colonia: Centro
Barrio: Centro
Calles de referencia: Sopeña s/n (Afuera del templo de San Diego)
Coordenadas UTM (WGS84 Z14N): 265826, 2325533
Altitud: 2014
Superficie de lote (m2 aprox.): Sin info.



Datos de conservación y uso

Elemento	Material	Estado de conservación
Pisos:	Pórfido Rojo	Bueno
Vegetación:	n/a	n/a
Mobiliario urb.:	n/a	n/a
Infraestructura:	n/a	n/a
Elemento esc.:	Estatua	Excelente

Uso original: Monumento
Uso actual: Monumento



Datos históricos

Clave INAH: Fuera de catálogo INAH
Época/Periodo: XX
Descripción del patrimonio urbano: Estatua en honor a la mundialmente célebre estudiantina de Guanajuato.



Ficha de Patrimonio Cultural Urbano



PATRIMONIO
URBANO
GUANAJUATO

IMPLAN
guanajuato

Clave: PCU0053

Datos de localización

Nombre del PCU: Plazuela de San Cayetano
Localidad: Guanajuato
Clave de localidad: 110150001
UGAT: 1
UGT: 01-06
AGEB: 0143
Colonia: Centro
Barrio: Centro
Calles de referencia: San Cayetano s/n (cerca de callejón Salto del Mono)
Coordenadas UTM (WGS84 Z14N): 265649, 2325537
Altitud: 2029
Superficie de lote (m2 aprox.): Sin info.



Datos de conservación y uso

Elemento	Material	Estado de conservación
Pisos:	Piedra	Bueno
Vegetación:	n/a	n/a
Mobiliario urb.:	Hierro	Bueno
Infraestructura:	Faroles	Regular
Elemento esc.:	Fuente	Regular

Uso original: Plazuela
Uso actual: Plazuela



Datos históricos

Clave INAH: Fuera de catálogo INAH
Época/Periodo: XX

Descripción del patrimonio urbano: Consta de una plaza de dimensiones pequeñas, en la cual podemos observar una fuente adosada a los paramentos de una casa, esta plaza fue formándose conforme se fueron consolidando las construcciones de su alrededor a principios y mediados del siglo XX.

Ficha de Patrimonio Cultural Urbano



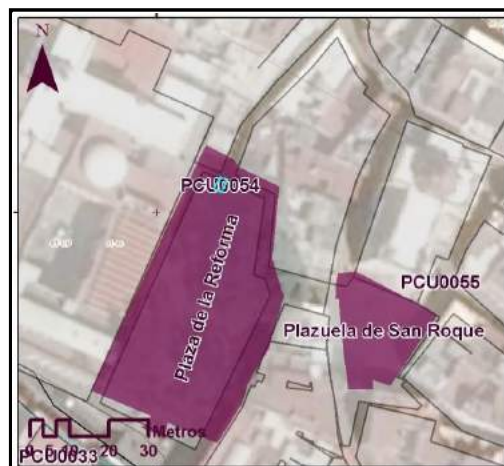
PATRIMONIO
URBANO
GUANAJUATO

IMPLAN
guanajuato

Clave: PCU0054

Datos de localización

Nombre del PCU: Busto de Mahatma Gandhi
Localidad: Guanajuato
Clave de localidad: 110150001
UGAT: 1
UGT: 01-06
AGEB: 0139
Colonia: Centro
Barrio: de Reforma
Calles de referencia: Jardín de la Reforma s/n
Coordenadas UTM (WGS84 Z14N): 265404, 2325783
Altitud: 2000
Superficie de lote (m2 aprox.): Sin info.



Datos de conservación y uso

Elemento	Material	Estado de conservación
Pisos:	n/a	n/a
Vegetación:	n/a	n/a
Mobiliario urb.:	n/a	n/a
Infraestructura:	n/a	n/a
Elemento esc.:	Bronce y base Cantera	Base en mal estado

Elementos modificados o adicionados: Desde su colocación en 2019, rápidamente se ha observado deterioro en su basamento

Uso original: Monumento

Uso actual: Monumento



Datos históricos

Clave INAH: Fuera de catálogo INAH
Época/Periodo: XXI

Descripción del patrimonio urbano: Consta de un Busto de bronce sobre un basamento rectangular de cantera verde, el monumento es dedicado a Mahatma Gandhi, fue donado por el Gobierno de la India.



Ficha de Patrimonio Cultural Urbano



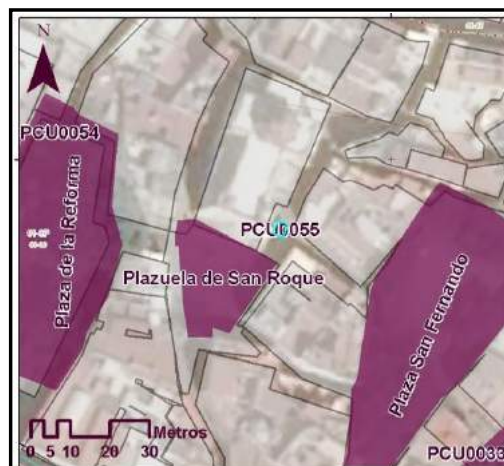
PATRIMONIO
URBANO
GUANAJUATO

IMPLAN
guanajuato

Clave: PCU0055

Datos de localización

Nombre del PCU: Escultura de Enrique Ruelas
Localidad: Guanajuato
Clave de localidad: 110150001
UGAT: 1
UGT: 01-06
AGEB: 0139
Colonia: Centro
Barrio: San Roque
Calles de referencia: Al lado del templo de San Roque
Coordenadas UTM (WGS84 Z14N): 265471, 2325782
Altitud: 2006
Superficie de lote (m2 aprox.): Sin info.



Datos de conservación y uso

Elemento	Material	Estado de conservación
Pisos:	Piedra	Regular
Vegetación:	Floral y arbustiva	Regular
Mobiliario urb.:	n/a	n/a
Infraestructura:	n/a	n/a
Elemento esc.:	Bronce	Regular

Elementos modificados o adicionados: Se le han adicionado macetas con vegetación

Uso original: Monumento


Uso actual: Monumento



Datos históricos

Clave INAH: Fuera de catálogo INAH
Época/Periodo: Finales de XX

Descripción del patrimonio urbano: Consta de una escultura del Lic. Enrique Ruelas, quien fue el fundador del Teatro Universitario y personaje importante para la creación del Festival Internacional Cervantino.



Ficha de Patrimonio Cultural Urbano



PATRIMONIO
URBANO
GUANAJUATO

IMPLAN
guanajuato

Clave: PCU0056

Datos de localización

Nombre del PCU: Plaza del Música
Localidad: Guanajuato
Clave de localidad: 110150001
UGAT: 1
UGT: 01-06
AGEB: 0139
Colonia: Centro
Barrio: Centro
Calles de referencia: Plaza del Música s/n
Coordenadas UTM (WGS84 Z14N): 265190, 2325866
Altitud: 2003
Superficie de lote (m2 aprox.): 695



Datos de conservación y uso

Elemento	Material	Estado de conservación
Pisos:	Piedra	Bueno
Vegetación:	Ficus	Regular
Mobiliario urb.:	Hierro	Regular
Infraestructura:	Faroles de hierro	Bueno
Elemento esc.:	n/a	n/a

Elementos modificados o adicionados: La última restauración fue en la segunda década del siglo XXI

Uso original: Plaza

Uso actual: Plaza



Datos históricos

Clave INAH: Fuera de catálogo INAH
Época/Periodo: XX, XXI

Descripción del patrimonio urbano: Es una plaza muy concurrida dado que se trata de una para de transporte público, así mismo se encuentra rodeada de varios comercios, es un espacio público que conecta la av. Juárez con la Alhóndiga de Granaditas y hacia la calle Tepetapa.



Ficha de Patrimonio Cultural Urbano



PATRIMONIO
URBANO
GUANAJUATO

IMPLAN
guanajuato

Clave: PCU0057

Datos de localización

Nombre del PCU: Glorieta conmemorativa (30 años de patrimonio cultural de la h.)

Localidad: Guanajuato

Clave de
localidad: 110150001

UGAT: 1

UGT: 01-13

AGEB: 0073

Colonia: Centro

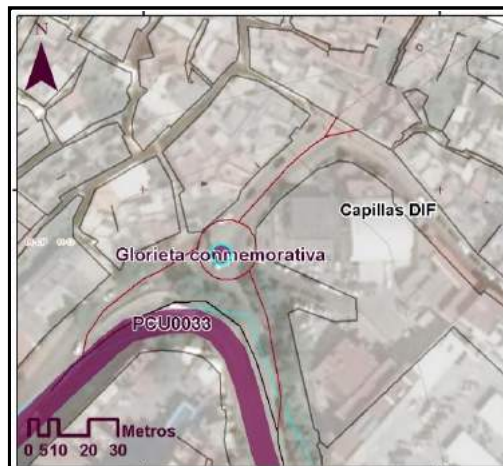
Calles de
referencia: Cerca de las capillas de DIF

Coordenadas 265026, 2326078

UTM (WGS84 Z14N): 2001

Altitud: 2001

Superficie de lote Sin info.
(m2 aprox.):




Datos de conservación y uso

Elemento	Material	Estado de conservación
Pisos:	n/a	n/a
Vegetación:	Arbustos	Excelente
Mobiliario urb.:	n/a	n/a
Infraestructura:	n/a	n/a
Elemento esc.:	Bronce-Hierro	Excelente

Uso original: Glorieta

Uso actual: Glorieta



Datos históricos

Clave INAH: Fuera de catálogo INAH

Época/Periodo: XXI

Descripción del
patrimonio urbano: Se trata de una monumento conmemorativo de los 30 años
que la ciudad lleva siendo ciudad patrimonio cultural de la
humanidad por la UNESCO desde 1988, dicho monumento
se colocó en 2018.



Ficha de Patrimonio Cultural Urbano



PATRIMONIO
URBANO
GUANAJUATO

IMPLAN
guanajuato

Clave: PCU0058

Datos de localización

Nombre del PCU: Explanada de la Alhóndiga
Localidad: Guanajuato
Clave de localidad: 110150001
UGAT: 1
UGT: 01-06
AGEB: 0139
Colonia: Centro
Barrio: Alhóndiga
Calles de referencia: Entre calles Manuel Leal y 28 de Septiembre
Coordenadas UTM (WGS84 Z14N): 265271, 2325918
Altitud: 2002
Superficie de lote (m2 aprox.): 2,950



Datos de conservación y uso

Elemento	Material	Estado de conservación
Pisos:	Piedra	Regular
Vegetación:	Ficus	Bueno
Mobiliario urb.:	Hierro	Bueno
Infraestructura:	Asta, Faroles, Luminarias	Bueno
Elemento esc.:	n/a	n/a

Elementos modificados o adicionados:

Se le ha adicionado una estela conmemorativa

Uso original:

Explanada (desde la construcción de las terrazas y escalinatas)

Uso actual:

Plaza-Explanada



Datos históricos

Clave INAH:

Fuera de catálogo INAH

Época/Periodo:

XX

Descripción del patrimonio urbano:

La construcción de la explanada de la alhóndiga como espacio donde se realizan actos cívicos y algunas festividades, comenzó en la década de 1960's, ha tenido mantenimiento regularmente.



Ficha de Patrimonio Cultural Urbano



PATRIMONIO
URBANO
GUANAJUATO

IMPLAN
guanajuato

Clave: PCU0059

Datos de localización


Nombre del PCU: Plazuela de La Constancia
Localidad: Guanajuato
Clave de localidad: 110150001
UGAT: 1
UGT: 01-06
AGEB: 0143
Colonia: Centro
Barrio: Alonso
Calles de referencia: Plazuela de La Constancia s/n
Coordenadas UTM (WGS84 Z14N): 265781, 2325513
Altitud: 2006
Superficie de lote (m2 aprox.): 95



Datos de conservación y uso

Elemento	Material	Estado de conservación
Pisos:	Pórfido rojo	Bueno
Vegetación:	Plantas	Bueno
Mobiliario urb.:	Hierro	Bueno
Infraestructura:	Luminarias	Bueno
Elemento esc.:	Estatua	Bueno

Uso original: Plazuela
Uso actual: Plazuela



Datos históricos

Clave INAH: Fuera de catálogo INAH
Época/Periodo: XX

Descripción del patrimonio urbano: Plaza de uso recreacional. Decir que en esta plaza se encuentra la escultura "Don Quijote" de 1985, realizada por el escultor español Santiago de Santiago.



Ficha de Patrimonio Cultural Urbano



PATRIMONIO
URBANO
GUANAJUATO

IMPLAN
guanajuato

Clave: PCU0060

Datos de localización

Nombre del PCU: Fuente del Templo de La Compañía
Localidad: Guanajuato
Clave de localidad: 110150001
UGAT: 1
UGT: 01-07
AGEB: 011A
Colonia: Centro
Barrio: Centro
Calles de referencia: Esquina de calles Lascurain de Retana y del Sol
Coordenadas UTM (WGS84 Z14N): 265883, 2325678
Altitud: 2016
Superficie de lote (m2 aprox.): Sin info.



Datos de conservación y uso

Elemento	Material	Estado de conservación
Pisos:	n/a	n/a
Vegetación:	n/a	n/a
Mobiliario urb.:	n/a	n/a
Infraestructura:	n/a	n/a
Elemento esc.:	Regular	Regular

Uso original: Fuente

Uso actual: Fuente




Datos históricos

Clave INAH: Fuera de catálogo INAH
Época/Periodo: XVIII-XX

Descripción del patrimonio urbano:

Se trata de una fuente elaborada en cantera verde y rosa, la cual se encuentra en la esquina sureste del conjunto del Templo de la Compañía, actualmente se mantiene en funcionamiento, sin embargo es notorio el desgaste que presenta, cabe destacar que el espacio de la fuente data del siglo XVIII, sin embargo los ornamentos de la fuente con motivos marinos se adicionaron a mediados del siglo XX



Ficha de Patrimonio Cultural Urbano



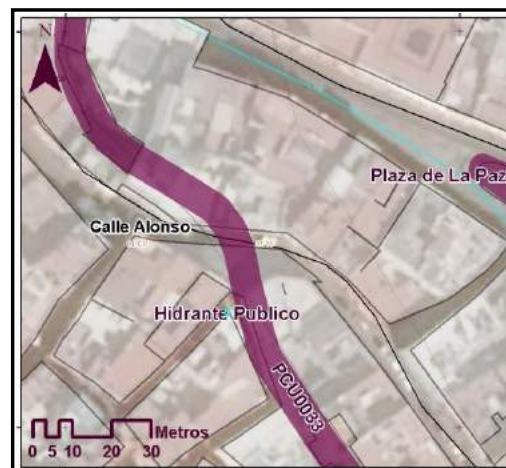
PATRIMONIO
URBANO
GUANAJUATO

IMPLAN
guanajuato

Clave: PCU0061

Datos de localización

Nombre del PCU: Hidrante Público (en calle Alonso)
Localidad: Guanajuato
Clave de localidad: 110150001
UGAT: 1
UGT: 01-06
AGEB: 0143
Colonia: Centro
Barrio: Alonso
Calles de referencia: Afuera de Callejón de la Luz no.4
Coordenadas UTM (WGS84 Z14N): 265641, 2325629
Altitud: 2013
Superficie de lote (m2 aprox.): Sin info.



Datos de conservación y uso

Elemento	Material	Estado de conservación
Pisos:	n/a	n/a
Vegetación:	n/a	n/a
Mobiliario urb.:	n/a	n/a
Infraestructura:	Luminaria	Malo
Elemento esc.:	Cantera	Bueno

Uso original: Hidrante Público
Uso actual: Hidrante Público



Datos históricos

Clave INAH: Fuera de catálogo INAH
Época/Periodo: XIX

Descripción del patrimonio urbano: Se trata de lo que anteriormente fue un hidrante público, esta adosado a una casa del siglo XIX la cual también destaca un nicho muy elaborado, actualmente existen varios hidrantes en la ciudad, sin embargo este presenta un buen estado de conservación



Ficha de Patrimonio Cultural Urbano



PATRIMONIO
URBANO
GUANAJUATO

IMPLAN
guanajuato

Clave: PCU0062

Datos de localización

Nombre del PCU: Plaza Hidalgo (de las Ranas)
Localidad: Guanajuato
Clave de localidad: 110150001
UGAT: 1
UGT: 01-08
AGEB: 0124
Colonia: Centro
Barrio: Pastitos
Calles de referencia: Plaza Hidalgo s/n
Coordenadas UTM (WGS84 Z14N): 264725, 2325770
Altitud: 1989
Superficie de lote (m2 aprox.): 5,100



Datos de conservación y uso

Elemento	Material	Estado de conservación
Pisos:	Piedra	Bueno
Vegetación:	Arbustos, Ficus, Cactáceas	Bueno
Mobiliario urb.:	Hierro	Regular
Infraestructura:	Faroles, Luminarias	Regular
Elemento esc.:	Esculturas de cantera	Excelente

Uso original: Plaza
Uso actual: Plaza



Datos históricos

Clave INAH: Fuera de catálogo INAH
Época/Periodo: XX

Descripción del patrimonio urbano:

Consta de una explanada donde se realizan varias actividades, es famosa por servir de escenario de varios espectáculos del Festival Internacional Cervantino, así mismo tiene un patio con varias esculturas alusivas a las Ranas, por eso mismo se conoce popularmente como la Plaza de Las Ranas



Ficha de Patrimonio Cultural Urbano



PATRIMONIO
URBANO
GUANAJUATO

IMPLAN
guanajuato

Clave: PCU0063

Datos de localización

Nombre del PCU: Fuente de la plaza Hidalgo (de las Ranas)
Localidad: Guanajuato
Clave de localidad: 110150001
UGAT: 1
UGT: 01-08
AGEB: 0124
Colonia: Centro
Barrio: Pastitos
Calles de referencia: Plaza Hidalgo s/n
Coordenadas UTM (WGS84 Z14N): 264738, 2325804
Altitud: 1988
Superficie de lote (m2 aprox.): Sin info.



Datos de conservación y uso

Elemento	Material	Estado de conservación
Pisos:	Piedra	Bueno
Vegetación:	n/a	n/a
Mobiliario urb.:	n/a	n/a
Infraestructura:	Fuente danzante	Bueno
Elemento esc.:	Cantera	Bueno

Elementos modificados o adicionados: Se le equiparon unas fuentes danzarinas en la segunda década del siglo XXI

Uso original: Fuente

Uso actual: Fuente



Datos históricos

Clave INAH: Fuera de catálogo INAH
Época/Periodo: XX

Descripción del patrimonio urbano: Se trata de un paramento con la insignia "Guanajuato Patrimonio de la Humanidad, Capital Cervantina de América", en la parte superior del paramento tiene varias astas en las cuales se colocan banderas del mundo, tiene también una serie de fuentes danzantes.



Ficha de Patrimonio Cultural Urbano



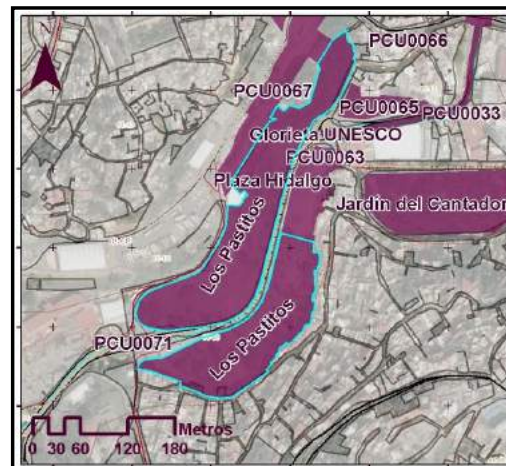
PATRIMONIO
URBANO
GUANAJUATO

IMPLAN
guanajuato

Clave: PCU0064

Datos de localización

Nombre del PCU: Los Pastitos
Localidad: Guanajuato
Clave de localización: 110150001
UGAT: 1
UGT: 01-08
AGEB: 0124
Colonia: Centro
Barrio: Pastitos
Calles de referencia: Salida a la carretera Irapuato y León s/n
Coordenadas UTM (WGS84 Z14N): 264738, 2325804
Altitud: 1995 promedio
Superficie de lote (m2 aprox.): 42,500



Datos de conservación y uso

Elemento	Material	Estado de conservación
Pisos:	Pista de carrera	Excelente
Vegetación:	Césped, Arbustos, Árboles	Bueno
Mobiliario urb.:	Hierro	Bueno
Infraestructura:	Faroles, Luminarias	Bueno
Elemento esc.:	n/a	n/a

Elementos modificados o adicionados: Se le ha adicionado mobiliario urbano propio de un área de juegos infantiles

Uso original: Área verde

Uso actual: Área verde



Datos históricos

Clave INAH: Fuera de catálogo INAH
Época/Periodo: XX

Descripción del patrimonio urbano: Consta de un área verde dividida en dos principales secciones divididas por una vialidad principal, en él se encuentra un área de juegos, una pista para trotar, áreas arboladas y otros espacios usados para recreación.



Ficha de Patrimonio Cultural Urbano



PATRIMONIO
URBANO
GUANAJUATO

IMPLAN
guanajuato

Clave: PCU0065

Datos de localización

Nombre del PCU: Pastitos (sector noreste)
Localidad: Guanajuato
Clave de localidad: 110150001
UGAT: 1
UGT: 01-13
AGEB: 0571
Colonia: Centro
Barrio: Pastitos
Calles de referencia: En el cruce de calles Miguel Hidalgo y Banqueta Alta
Coordenadas UTM (WGS84 Z14N): 264813, 2325880
Altitud: 1995
Superficie de lote (m2 aprox.): 2,740



Datos de conservación y uso

Elemento	Material	Estado de conservación
Pisos:	n/a	n/a
Vegetación:	Arbustos y Árboles	Regular
Mobiliario urb.:	Hierro	Bueno
Infraestructura:	Faroles y Luminarias	Regular
Elemento esc.:	Piedra	Excelente

Elementos modificados o adicionados: En la segunda década del siglo XXI se colocaron los restos del antiguo paramento del río Guanajuato, encontrado cerca del sitio

Uso original: Área verde

Uso actual: Área verde



Datos históricos

Clave INAH: Fuera de catálogo INAH
Época/Periodo: XX

Descripción del patrimonio urbano: Consta de un área verde en el cual se encuentra una parada de autobús, actualmente resguarda los restos de un tramo del antiguo paramento del Río Guanajuato, que datan del siglo XVII.



Ficha de Patrimonio Cultural Urbano



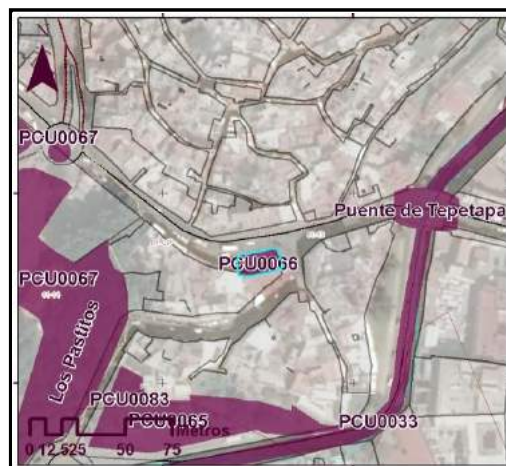
PATRIMONIO
URBANO
GUANAJUATO

IMPLAN
guanajuato

Clave: PCU0066

Datos de localización

Nombre del PCU: Plazuela en Tepetapa
Localidad: Guanajuato
Clave de localidad: 110150001
UGAT: 1
UGT: 01-13
AGEB: 0571
Colonia: Centro
Barrio: Tepetapa
Calles de referencia: Calle Tepetapa s/n
Coordenadas UTM (WGS84 Z14N): 264850, 2325963
Altitud: 2002
Superficie de lote (m2 aprox.): 258



Datos de conservación y uso

Elemento	Material	Estado de conservación
Pisos:	Pórfido y Cantera	Bueno
Vegetación:	Flores y arbustos	Regular
Mobiliario urb.:	Hierro	Bueno
Infraestructura:	Faroles	Regular
Elemento esc.:	Fuente de cantera	Malo

Elementos modificados o adicionados: Ha tenido varias intervenciones sobre todo en el pavimento

Uso original: Plazuela

Uso actual: Plazuela



Datos históricos

Clave INAH: Fuera de catálogo INAH
Época/Periodo: XIX

Descripción del patrimonio urbano: Consta de una pequeña plazuela que funge como parada de transporte público, al centro encontramos una fuente de cantera, es un espacio muy transitado en él se aprecia una actividad comercial muy notable.



Ficha de Patrimonio Cultural Urbano



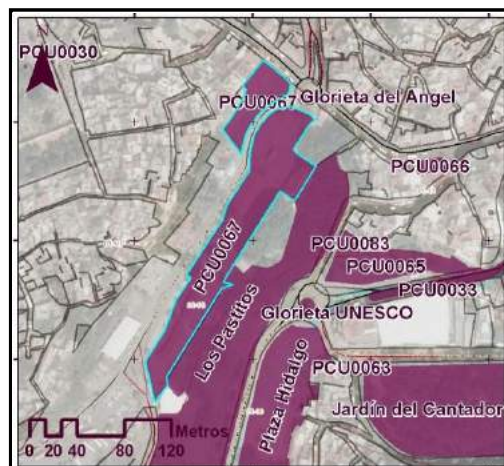
PATRIMONIO
URBANO
GUANAJUATO

IMPLAN
guanajuato

Clave: PCU0067

Datos de localización

Nombre del PCU: Patio de la Antigua Estación del Ferrocarril
Localidad: Guanajuato
Clave de localidad: 110150001
UGAT: 1
UGT: 01-14
AGEB: 0586
Colonia: Centro
Barrio: Ex estación
Calles de referencia: Patio de la Estación del Ferrocarril s/n
Coordenadas UTM (WGS84 Z14N): 264687, 2325926
Altitud: 2011
Superficie de lote (m2 aprox.): 9,920



Datos de conservación y uso

Elemento	Material	Estado de conservación
Pisos:	Piedra	Bueno
Vegetación:	Flores, Árboles, Arbustos	Bueno
Mobiliario urb.:	Hierro	Bueno
Infraestructura:	Faroles de Hierro	Bueno
Elemento esc.:	Vagones de Tren	Bueno

Elementos modificados o adicionados: Se colocaron vagones de tren a manera ornamental

Uso original: Plaza-Explanada

Uso actual: Plaza-Explanada



Datos históricos

Clave INAH: Fuera de catálogo INAH
Época/Periodo: XX

Descripción del patrimonio urbano: Se trata del patio de la antigua estación de ferrocarril que actualmente funge como plaza de planta rectangular en donde predominan las explanadas regularmente transitadas.

Historia del patrimonio urbano: La antigua estación del ferrocarril entró en funcionamiento el 16 de septiembre de 1908, el espacio donde arribaban los trenes es actualmente una plaza lineal.



Ficha de Patrimonio Cultural Urbano



PATRIMONIO
URBANO
GUANAJUATO

IMPLAN
guanajuato

Clave: PCU0068

Datos de localización

Nombre del PCU: Tumbas de la familia Castañeda
Localidad: Guanajuato
Clave de localidad: 110150001
UGAT: 1
UGT: 01-13
AGEB: 0567
Colonia: Del Panteón
Barrio: Del Panteón
Calles de referencia: Tepetapa no.20
Coordenadas UTM (WGS84 Z14N): 264475, 2326067
Altitud: 2054
Superficie de lote (m2 aprox.): Sin info.



Datos de conservación y uso

Elemento	Material	Estado de conservación
Pisos:	Cantera - Mármol	Regular
Vegetación:	n/a	n/a
Mobiliario urb.:	n/a	n/a
Infraestructura:	n/a	n/a
Elemento esc.:	Mármol	Bueno

Uso original: Mausoleo
Uso actual: Mausoleo



Datos históricos

Clave INAH: Fuera de catálogo INAH
Época/Periodo: Finales del siglo XIX

Descripción del patrimonio urbano:

Se trata de dos tumbas con esculturas bastante elaboradas, ambas realizadas en mármol blanco, destacan por el simbolismo expresado y el nivel de detalle logrado, ambas tumbas se encuentran en buen estado de conservación.



Ficha de Patrimonio Cultural Urbano



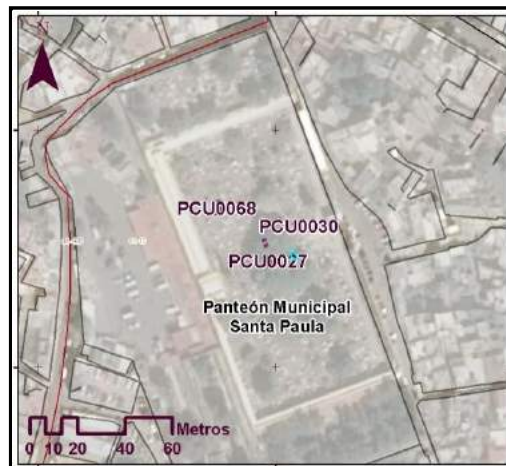
PATRIMONIO
URBANO
GUANAJUATO

IMPLAN
guanajuato

Clave: PCU0069

Datos de localización

Nombre del PCU: Tumba de Olivares Carrillo
Localidad: Guanajuato
Clave de localidad: 110150001
UGAT: 1
UGT: 01-13
AGEB: 0567
Colonia: Del Panteón
Barrio: Del Panteón
Calles de referencia: Tepetapa no.20
Coordenadas UTM (WGS84 Z14N): 264507, 2326047
Altitud: 2058
Superficie de lote (m2 aprox.): Sin info.



Datos de conservación y uso

Elemento	Material	Estado de conservación
Pisos:	Piedra	Bueno
Vegetación:	Floral	Bueno
Mobiliario urb.:	n/a	n/a
Infraestructura:	n/a	n/a
Elemento esc.:	Piedra	Excelente

Uso original: Monumento fúnebre
Uso actual: Monumento fúnebre



Datos históricos

Clave INAH: Fuera de catálogo INAH
Época/Periodo: XX
Descripción del patrimonio urbano: Se trata del monumento funerario del Lic. Armando Olivares Carrillo el cual fue un personaje ilustre de la ciudad y gran promotor cultural.



Ficha de Patrimonio Cultural Urbano



PATRIMONIO
URBANO
GUANAJUATO

IMPLAN
guanajuato

Clave: PCU0070

Datos de localización

Nombre del PCU: Monumento a los Mineros
Localidad: Guanajuato
Clave de localidad: 110150001
UGAT: 1
UGT: 01-08
AGEB: 0124
Colonia: Centro
Barrio:
Calles de referencia: Carretera libre Guanajuato-Silao s/n (frente a edificio de DCNE de la UG)
Coordenadas UTM (WGS84 Z14N): 264325, 2325161
Altitud: 1972
Superficie de lote (m2 aprox.): Sin info.



Datos de conservación y uso

Elemento	Material	Estado de conservación
Pisos:	n/a	n/a
Vegetación:	Arbustos, Césped	Excelente
Mobiliario urb.:	n/a	n/a
Infraestructura:	n/a	n/a
Elemento esc.:	Bronce	Bueno

Uso original: Glorieta
Uso actual: Glorieta



Datos históricos

Clave INAH: Fuera de catálogo INAH
Época/Periodo: XX
Descripción del patrimonio urbano: Se trata de una escultura de bronce dedicada a los trabajadores mineros, se encuentra en una glorieta rodeada por vegetación, actualmente está en buen estado.



Ficha de Patrimonio Cultural Urbano



PATRIMONIO
URBANO
GUANAJUATO

IMPLAN
guanajuato

Clave: PCU0071

Datos de localización

Nombre del PCU: Univerciudad (escultura)
Localidad: Guanajuato
Clave de localidad: 110150001
UGAT: 1
UGT: 01-08
AGEB: 0124
Colonia: Centro
Barrio: Pastitos
Calles de referencia: Glorieta de conexión de los caminos: Dolores Hidalgo-Guanajuato, Carretera Guanajuato-Silao y Paseo Ashland
Coordenadas UTM (WGS84 Z14N): 264503, 2325579
Altitud: 1983
Superficie de lote (m2 aprox.): Sin info.



Datos de conservación y uso

Elemento	Material	Estado de conservación
Pisos:	Piedra	Excelente
Vegetación:	Arbustos, Césped	Bueno
Mobiliario urb.:	n/a	n/a
Infraestructura:	n/a	n/a
Elemento esc.:	Bronce	Excelente

Uso original: Monumento
Uso actual: Monumento



Datos históricos

Clave INAH: Fuera de catálogo INAH
Época/Periodo: XXI

Descripción del patrimonio urbano: Se trata de una escultura dedicada a los estudiantes universitarios, así como a la relación entre la Universidad de Guanajuato y la Ciudad de Guanajuato, fue elaborada por el Mtro. Mario Rendón Lozano.



Ficha de Patrimonio Cultural Urbano



PATRIMONIO
URBANO
GUANAJUATO

IMPLAN
guanajuato

Clave: PCU0072

Datos de localización


Nombre del PCU: Glorieta de dos ríos
Localidad: Guanajuato
Clave de localidad: 110150001
UGAT: 1
UGT: 01-12
AGEB: 0088
Colonia: De la Escalera
Barrio: Dos Ríos
Calles de referencia: Calle Alhóndiga s/n
Coordenadas UTM (WGS84 Z14N): 265248, 2326310
Altitud: 2012
Superficie de lote (m2 aprox.): Sin info.



Datos de conservación y uso

Elemento	Material	Estado de conservación
Pisos:	Piedra	Regular
Vegetación:	Arbustos	Regular
Mobiliario urb.:	n/a	n/a
Infraestructura:	n/a	n/a
Elemento esc.:	Fuente hierro	Regular

Uso original: Fuente
Uso actual: Fuente



Datos históricos

Clave INAH: Fuera de catálogo INAH
Época/Periodo: XX

Descripción del patrimonio urbano: Se trata de una glorieta que posee una fuente de hierro al centro, actualmente se encuentra en un estado regular de conservación. Es protegida por herrería.



Ficha de Patrimonio Cultural Urbano



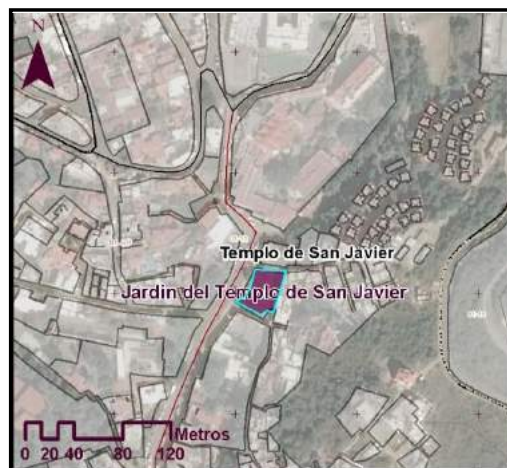
PATRIMONIO
URBANO
GUANAJUATO

IMPLAN
guanajuato

Clave: PCU0073

Datos de localización

Nombre del PCU: Jardín del Templo de San Javier
Localidad: Guanajuato
Clave de localidad: 110150001
UGAT: 1
UGT: 01-12
AGEB: 0054
Colonia: San Javier
Barrio: San Javier
Calles de referencia: Calle Alhóndiga s/n
Coordenadas UTM (WGS84 Z14N): 265223, 2326901
Altitud: 2026
Superficie de lote (m2 aprox.): 910



Datos de conservación y uso

Elemento	Material	Estado de conservación
Pisos:	Césped	Regular
Vegetación:	Árboles, arbustos, flores	Regular
Mobiliario urb.:	n/a	n/a
Infraestructura:	n/a	n/a
Elemento esc.:	n/a	n/a

Uso original: Parte de la Hacienda de San Javier
Uso actual: Jardín



Datos históricos

Clave INAH: Fuera de catálogo INAH
Época/Periodo: XVII

Descripción del patrimonio urbano: Jardín en considerable estado de abandono con gran potencial para consolidarse como un área verde que aporte positivamente a la fisonomía urbana en la colonia de San Javier, se localiza a un costado del templo de San Javier.



Ficha de Patrimonio Cultural Urbano



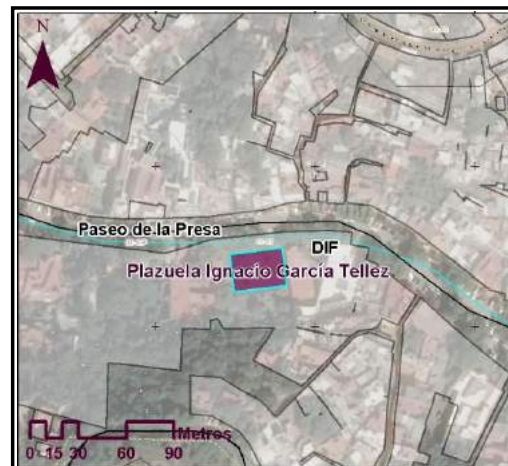
PATRIMONIO
URBANO
GUANAJUATO

IMPLAN
guanajuato

Clave: PCU0074

Datos de localización


Nombre del PCU: Plazuela Ignacio García Tellez
Localidad: Guanajuato
Clave de localidad: 110150001
UGAT: 1
UGT: 01-01
AGEB: 0196
Colonia: Paseo de la Presa
Barrio: Paseo de la Presa
Calles de referencia: Paseo de la Presa s/n
Coordenadas UTM (WGS84 Z14N): 266564, 2324235
Altitud: 2055
Superficie de lote (m2 aprox.): 787



Datos de conservación y uso

Elemento	Material	Estado de conservación
Pisos:	Piedra	Bueno
Vegetación:	Árboles, Arbustos	Bueno
Mobiliario urb.:	Acero	Bueno
Infraestructura:	Luminarias	Bueno
Elemento esc.:	n/a	n/a

Uso original: Plazuela-Jardín
Uso actual: Plazuela-Jardín



Datos históricos

Clave INAH: Fuera de catálogo INAH
Época/Periodo: XX

Descripción del patrimonio urbano:

Espacioso jardín bien conservado, consta de una repartición en planta cuadrangular con cuatro secciones en cada esquina y una al centro en forma circular.



Ficha de Patrimonio Cultural Urbano



PATRIMONIO
URBANO
GUANAJUATO

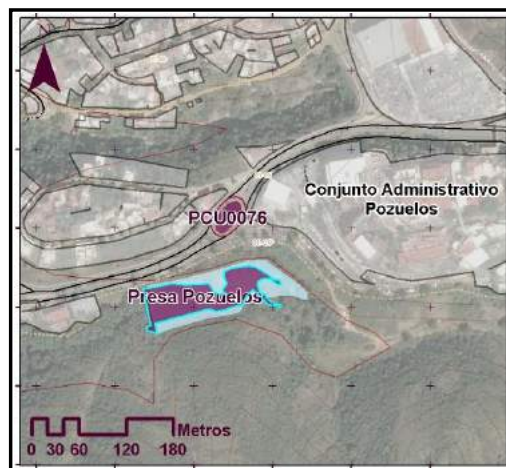
IMPLAN
guanajuato

Clave: PCU0075

Datos de localización

Nombre del PCU: Presa de Pozuelos
Localidad: Guanajuato
Clave de localidad: 110150001
UGAT: 1
UGT: Conservación
AGEB: Fuera de cualquier AGEB
Colonia: Cerca a Loma de Pozuelos


Calles de referencia: Cerca al Complejo Administrativo Pozuelos
Coordenadas UTM (WGS84 Z14N): 264711, 2324914
Altitud: 1998
Superficie de lote (m2 aprox.): 5,970



Datos de conservación y uso

Elemento	Material	Estado de conservación
Pisos:	n/a	n/a
Vegetación:	n/a	n/a
Mobiliario urb.:	n/a	n/a
Infraestructura:	Piedra	Malo
Elemento esc.:	n/a	n/a

Uso original: Presa
Uso actual: Presa



Datos históricos

Clave INAH: Fuera de catálogo INAH
Época/Periodo: XVIII

Descripción del patrimonio urbano: Se trata de una presa de dimensiones pequeñas, es la segunda más antigua de la ciudad, sin embargo se encuentra en mal estado de conservación.

Historia del patrimonio urbano: La presa se proyectó en el año 1777 para dar frente al poco acceso del suministro de agua en la ciudad, dado el crecimiento de ésta, concluyó su construcción en 1791.



Ficha de Patrimonio Cultural Urbano



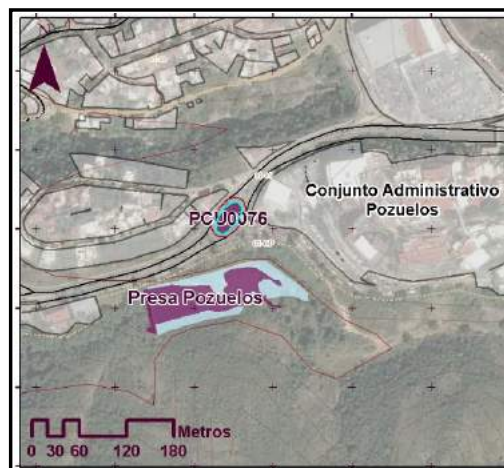
PATRIMONIO
URBANO
GUANAJUATO

IMPLAN
guanajuato

Clave: PCU0076

Datos de localización

Nombre del PCU: El Corazón más grande del Mundo (Vladimir Cora)
Localidad: Guanajuato
Clave de localidad: 110150001
UGAT: 1
UGT: 01-05
AGEB: 0497
Colonia: Loma de Pozuelos
Barrio: Pozuelos
Calles de referencia: Blvd. Guanajuato s/n
Coordenadas UTM (WGS84 Z14N): 264743, 2325014
Altitud: 2014
Superficie de lote (m2 aprox.): Sin info.



Datos de conservación y uso

Elemento	Material	Estado de conservación
Pisos:	n/a	n/a
Vegetación:	n/a	n/a
Mobiliario urb.:	n/a	n/a
Infraestructura:	n/a	n/a
Elemento esc.:	Bronce	Buena

Uso original: Escultura
Uso actual: Escultura



Datos históricos

Clave INAH: Fuera de catálogo INAH
Época/Periodo: XXI
Descripción del patrimonio urbano: Se trata de una obra del escultor Vladimir Cora, se colocó en este sitio en la segunda década del siglo XXI.



Ficha de Patrimonio Cultural Urbano



PATRIMONIO
URBANO
GUANAJUATO

IMPLAN
guanajuato

Clave: PCU0077

Datos de localización

Nombre del PCU: Monumento a Cervantes (Carlos Terrés)
Localidad: Guanajuato
Clave de localidad: 110150001
UGAT: 1
UGT: 01-05
AGEB: 0497
Colonia: Loma de Pozuelos
Barrio: Pozuelos
Calles de referencia: Glorieta de conexión entre Blvd. Guanajuato, Túnel La Galereña y El Barretero
Coordenadas UTM (WGS84 Z14N): 265163, 2325112
Altitud: 2049
Superficie de lote (m2 aprox.): Sin info.



Datos de conservación y uso

Elemento	Material	Estado de conservación
Pisos:	Concreto	Regular
Vegetación:	Arbustos y Césped	Buena
Mobiliario urb.:	n/a	n/a
Infraestructura:	Luminarias	Regular
Elemento esc.:	Concreto - Piedra - Acero	Regular

Uso original: Monumento
Uso actual: Monumento



Datos históricos

Clave INAH: Fuera de catálogo INAH
Época/Periodo: XX

Descripción del patrimonio urbano: Se trata de una obra del maestro Carlos Terrés, la cual se elaboró y concluyó en la década de 1990's actualmente presenta algunos daños. Construida en cantera.



Ficha de Patrimonio Cultural Urbano



PATRIMONIO
URBANO
GUANAJUATO

IMPLAN
guanajuato

Clave: PCU0078

Datos de localización

Nombre del PCU: Plazuela Lucio Marmolejo
Localidad: Guanajuato
Clave de localidad: 110150001
UGAT: 1
UGT: 01-13
AGEB: 0073
Colonia: Centro de la Gritería
Barrio: de la Gritería
Calles de referencia: Plazuela Lucio Marmolejo s/n
Coordenadas UTM (WGS84 Z14N): 265184, 2326196
Altitud: 2006
Superficie de lote (m2 aprox.): 276



Datos de conservación y uso

Elemento	Material	Estado de conservación
Pisos:	Piedra	Regular
Vegetación:	Arboles	Regular
Mobiliario urb.:	Hierro	Regular
Infraestructura:	Faroles de Hierro	Regular
Elemento esc.:	n/a	n/a

Uso original: Plazuela
Uso actual: Plazuela



Datos históricos

Clave INAH: Fuera de catálogo INAH
Época/Periodo: XX

Descripción del patrimonio urbano: Se trata de una plazuela de pequeñas dimensiones, en esta se observa una notable presencia comercial, fungía hasta el año 2019 como parada del transporte público muy concurrida. Alunas bancas, contenedores de basura y luminarias se hacen presentes.



Ficha de Patrimonio Cultural Urbano



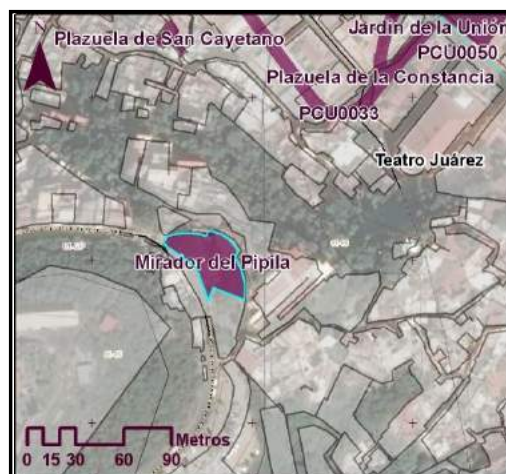
PATRIMONIO
URBANO
GUANAJUATO

IMPLAN
guanajuato

Clave: PCU0079

Datos de localización

Nombre del PCU: Mirador del Pípila
Localidad: Guanajuato
Clave de localidad: 110150001
UGAT: 1
UGT: 01-06
AGEB: 0143
Colonia: Cerro de San Miguel
Barrio: Pípila
Calles de referencia: Entre Panorámica y Ladera de San Miguel
Coordenadas UTM (WGS84 Z14N): 265674, 2325399
Altitud: 2088
Superficie de lote (m2 aprox.): 1,177



Datos de conservación y uso

Elemento	Material	Estado de conservación
Pisos:	Cantera roja	Bueno
Vegetación:	Árboles, arbustos	Bueno
Mobiliario urb.:	n/a	n/a
Infraestructura:	Luminarias	Bueno
Elemento esc.:	n/a	n/a

Uso original: Mirador
Uso actual: Mirador



Datos históricos

Clave INAH: Fuera de catálogo INAH
Época/Periodo: XX

Descripción del patrimonio urbano: Mirador de medianas dimensiones ubicada al pie del Monumento al Pípila.



Ficha de Patrimonio Cultural Urbano



PATRIMONIO
URBANO
GUANAJUATO

IMPLAN
guanajuato

Clave: PCU0080

Datos de localización

Nombre del PCU: Monumento al Pípila (Fernando Olaguíbel)
Localidad: Guanajuato
Clave de localidad: 110150001
UGAT: 1
UGT: 01-06
AGEB: 0143
Colonia: Cerro de San Miguel
Barrio: Pípila
Calles de referencia: Entre Panorámica y Ladera de San Miguel
Coordenadas UTM (WGS84 Z14N): 265673, 2325398
Altitud: 2088
Superficie de lote (m2 aprox.): Sin info.



Datos de conservación y uso

Elemento	Material	Estado de conservación
Pisos:	Piedra	Bueno
Vegetación:	n/a	n/a
Mobiliario urb.:	n/a	n/a
Infraestructura:	n/a	n/a
Elemento esc.:	Estatua	Excelente

Uso original: Monumento
Uso actual: Monumento




Datos históricos

Clave INAH: Fuera de catálogo INAH
Época/Periodo: XX

Descripción del patrimonio urbano:

Monumento al personaje histórico de El Pípila, insurgente que combatió en la toma de la Alhóndiga de Granaditas durante el movimiento de independencia, dicho monumento fue realizado por el escultor Fernando Olaguíbel en 1939. El monumento se totaliza por un gran basamento y la escultura de cantera rosa.



Ficha de Patrimonio Cultural Urbano



PATRIMONIO
URBANO
GUANAJUATO

IMPLAN
guanajuato

Clave: PCU0081

Datos de localización

Nombre del PCU: Estatua de Diego Rivera
Localidad: Guanajuato
Clave de localidad: 110150001
UGAT: 1
UGT: 01-06
AGEB: 0139
Colonia: Centro
Barrio: Centro
Calles de referencia: Juan Valle s/n
Coordenadas UTM (WGS84 Z14N): 265618, 2325799
Altitud: 2015
Superficie de lote (m2 aprox.): Sin info.



Datos de conservación y uso

Elemento	Material	Estado de conservación
Pisos:	n/a	n/a
Vegetación:	n/a	n/a
Mobiliario urb.:	n/a	n/a
Infraestructura:	n/a	n/a
Elemento esc.:	Bronce	Bueno

Uso original: Estatua
Uso actual: Estatua



Datos históricos

Clave INAH: Fuera de catálogo INAH
Época/Periodo: XX

Descripción del patrimonio urbano:

Se trata de una estatua del pintor y muralista mexicano Diego Rivera, quien nació en la ciudad.



Ficha de Patrimonio Cultural Urbano



PATRIMONIO
URBANO
GUANAJUATO

IMPLAN
guanajuato

Clave: PCU0082

Datos de localización

Nombre del PCU: Monumento: 40 años de calle subterránea
Localidad: Guanajuato
Clave de localidad: 110150001
UGAT: 1
UGT: 01-06
AGEB: 0139
Colonia: Centro
Barrio: De Los Ángeles
Calles de referencia: Calle subterránea Miguel Hidalgo s/n
Coordenadas: 265455, 2325649
UTM (WGS84 Z14N):
Altitud: 1997
Superficie de lote (m2 aprox.): Sin info.



Datos de conservación y uso

Elemento	Material	Estado de conservación
Pisos:	n/a	n/a
Vegetación:	n/a	n/a
Mobiliario urb.:	n/a	n/a
Infraestructura:	n/a	n/a
Elemento esc.:	Piedra	Malo

Uso original: Monumento
Uso actual: Monumento



Datos históricos

Clave INAH: Fuera de catálogo INAH
Época/Periodo: XX
Descripción del patrimonio urbano: Se trata de un monumento de cantera rosa que conmemora en 2004 los cuarenta años de la construcción de la Calle Subterránea Miguel Hidalgo.



Ficha de Patrimonio Cultural Urbano



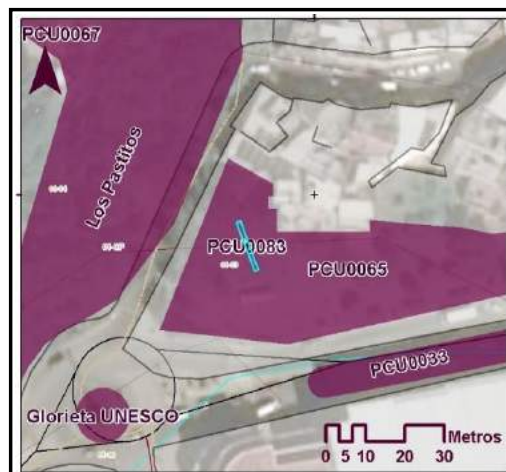
PATRIMONIO
URBANO
GUANAJUATO

IMPLAN
guanajuato

Clave: PCU0083

Datos de localización

Nombre del PCU: Antiguos paramentos del Río Guanajuato (En Pastitos)
Localidad: Guanajuato
Clave de localidad: 110150001
UGAT: 1
UGT: 01-13
AGEB: 0571
Colonia: Centro
Barrio: Pastitos
Calles de referencia: En el cruce entre calles Miguel Hidalgo y Banqueta Alta
Coordenadas UTM (WGS84 Z14N): 264782, 2325887
Altitud: 1996
Superficie de lote (m2 aprox.): Sin info.



Datos de conservación y uso

Elemento	Material	Estado de conservación
Pisos:	n/a	n/a
Vegetación:	Césped	Excelente
Mobiliario urb.:	n/a	n/a
Infraestructura:	n/a	n/a
Elemento esc.:	Piedra	Excelente

Uso original: Antiguos Paramentos
Uso actual: Vestigios urbanos



Datos históricos

Clave INAH: Fuera de catálogo INAH
Época/Periodo: XVII

Descripción del patrimonio urbano:

Se trata de vestigios urbanos del siglo XVII, es un fragmento de antiguos paramentos del cauce del Río Guanajuato, se encontraron mientras se realizaba el trabajo de excavación para cimentación de la plaza comercial que se encuentra enfrente. En él, se inscribe un arco de medio punto.



Ficha de Patrimonio Cultural Urbano



PATRIMONIO
URBANO
GUANAJUATO

IMPLAN
guanajuato

Clave: PCU0084

Datos de localización

Nombre del PCU: Fuente de la calle del Venado
Localidad: Guanajuato
Clave de localidad: 110150001
UGAT: 1
UGT: 01-06
AGEB: 0139
Colonia: Centro
Barrio: De Los Ángeles
Calles de referencia: Del Venado s/n (cerca del callejón del Beso)
Coordenadas UTM (WGS84 Z14N): 265454, 2325601
Altitud: 2017
Superficie de lote (m2 aprox.): Sin info.



Datos de conservación y uso

Elemento	Material	Estado de conservación
Pisos:	Cantera	Regular
Vegetación:	n/a	n/a
Mobiliario urb.:	n/a	n/a
Infraestructura:	n/a	n/a
Elemento esc.:	Cantera	Regular

Elementos modificados o adicionados: Se le adicionó un barandal
Uso original: Fuente
Uso actual: Fuente de ornato



Datos históricos

Clave INAH: Fuera de catálogo INAH
Época/Periodo: XIX

Descripción del patrimonio urbano: Se trata de una fuente del siglo XIX adosada al muro de una casa del mismo siglo, remata en la parte superior con una cruz de cantera verde, actualmente presenta un estado de conservación regular.



Ficha de Patrimonio Cultural Urbano



PATRIMONIO
URBANO
GUANAJUATO

IMPLAN
guanajuato

Clave: PCU0085

Datos de localización

Nombre del PCU: Glorieta del Ángel de la Independencia
Localidad: Guanajuato
Clave de localidad: 110150001
UGAT: 1
UGT: 01-14
AGEB: 0586
Colonia: Centro
Barrio: Tepetapa
Calles de referencia: Tepetapa s/n
Coordenadas UTM (WGS84 Z14N): 264745, 2326022
Altitud: 2011
Superficie de lote (m2 aprox.): Sin info.



Datos de conservación y uso

Elemento	Material	Estado de conservación
Pisos:	Pórfido	Excelente
Vegetación:	n/a	n/a
Mobiliario urb.:	n/a	n/a
Infraestructura:	n/a	n/a
Elemento esc.:	Acero	Excelente

Uso original: Glorieta
Uso actual: Glorieta



Datos históricos

Clave INAH: Fuera de catálogo INAH
Época/Periodo: XXI

Descripción del patrimonio urbano: Se trata de una réplica a escala menor de la escultura del Ángel de la independencia en la columna de la independencia, se colocó en la segunda década del siglo XXI.



Ficha de Patrimonio Cultural Urbano



PATRIMONIO
URBANO
GUANAJUATO

IMPLAN
guanajuato

Clave: PCU0086

Datos de localización

Nombre del PCU: Glorieta UNESCO
Localidad: Guanajuato
Clave de localidad: 110150001
UGAT: 1
UGT: 01-13
AGEB: 0571
Colonia: Centro
Barrio: Pastitos
Calles de referencia: Miguel Hidalgo s/n
Coordenadas UTM (WGS84 Z14N): 264746, 2325844
Altitud: 1990
Superficie de lote (m2 aprox.): Sin info.




Datos de conservación y uso

Elemento	Material	Estado de conservación
Pisos:	n/a	n/a
Vegetación:	Césped - Arbustos	Excelente
Mobiliario urb.:	n/a	n/a
Infraestructura:	n/a	n/a
Elemento esc.:	Bronce	Excelente

Elementos modificados o adicionados: Anteriormente se encontraba la escultura réplica del Ángel de la Independencia.

Uso original: Glorieta

Uso actual: Glorieta

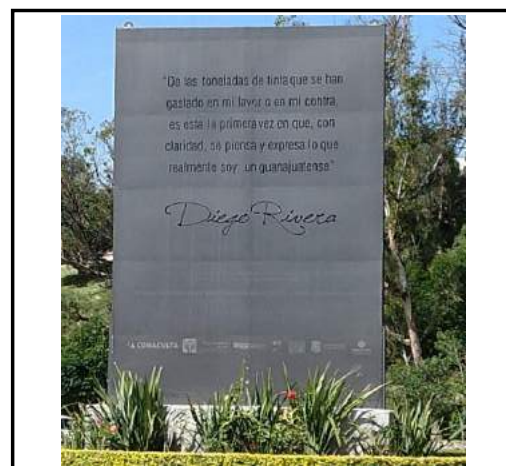


Datos históricos

Clave INAH: Fuera de catálogo INAH
Época/Periodo: XXI

Descripción del patrimonio urbano:

Se trata de una glorieta que contiene una escultura del maestro Alejandro Velasco Mancera titulada El fusilero marino, inspirada en la pieza del mismo nombre de Diego Rivera, se colocó para conmemorar el nombramiento de la ciudad como patrimonio cultural de la humanidad, título dado por la UNESCO.



Ficha de Patrimonio Cultural Urbano



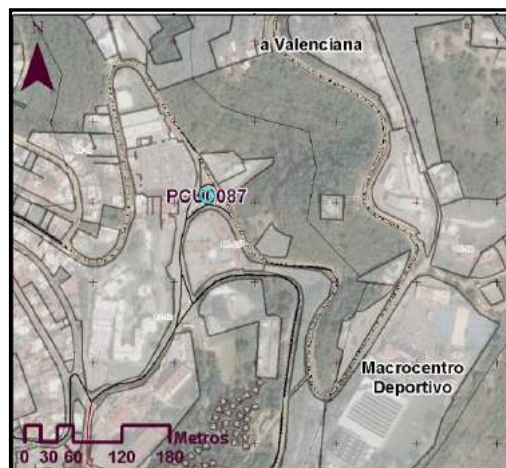
PATRIMONIO
URBANO
GUANAJUATO

IMPLAN
guanajuato

Clave: PCU0087

Datos de localización

Nombre del PCU: Monumento al Minero
Localidad: Guanajuato
Clave de localidad: 110150001
UGAT: 1
UGT: 01-12
AGEB: 0302
Colonia: San Javier
Barrio: San Javier
Calles de referencia: San Javier s/n
Coordenadas UTM (WGS84 Z14N): 265340, 2327307
Altitud: 2074
Superficie de lote (m2 aprox.): Sin info.



Datos de conservación y uso

Elemento	Material	Estado de conservación
Pisos:	Piedra	Bueno
Vegetación:	n/a	n/a
Mobiliario urb.:	n/a	n/a
Infraestructura:	Luminarias	Bueno
Elemento esc.:	Estatua	Excelente

Uso original: Glorieta
Uso actual: Glorieta



Datos históricos

Clave INAH: Fuera de catálogo INAH
Época/Periodo: XX
Descripción del patrimonio urbano: Monumento que se encuentra en una glorieta. Homenaje a los mineros de Guanajuato. La base muestra un acabado de piedra de río.



Ficha de Patrimonio Cultural Urbano



PATRIMONIO
URBANO
GUANAJUATO

IMPLAN
guanajuato

Clave: PCU0088

Datos de localización

Nombre del PCU: Callejón del Beso
Localidad: Guanajuato
Clave de localidad: 110150001
UGAT: 1
UGT: 01-06
AGEB: 0139
Colonia: Centro
Barrio: De Los Ángeles
Calles de referencia: Callejón del Beso s/n
Coordenadas UTM (WGS84 Z14N): 265473, 2325609
Altitud: 2012
Superficie de lote (m2 aprox.): Sin info.



Datos de conservación y uso

Elemento	Material	Estado de conservación
Pisos:	Pórfido rojo	Bueno
Vegetación:	n/a	n/a
Mobiliario urb.:	n/a	n/a
Infraestructura:	Faroles de hierro	Bueno
Elemento esc.:	n/a	n/a

Elementos modificados o adicionados: Se han instalado faroles y se remplazo el piso original por pórfido rojo.

Uso original: Callejón

Uso actual: Callejón



Datos históricos

Clave INAH: Fuera de catálogo INAH
Época/Periodo: XVIII, XIX, XX

Descripción del patrimonio urbano:

Se trata de uno de los más emblemáticos callejones de la ciudad, por su característica leyenda del callejón del beso, a su vez es considerado uno de los callejones más angostos de la ciudad.



Ficha de Patrimonio Cultural Urbano



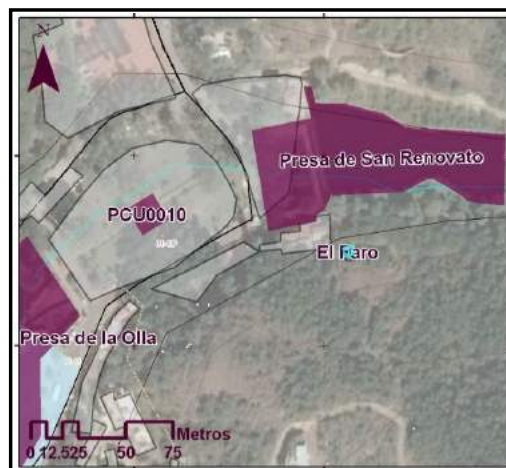
PATRIMONIO
URBANO
GUANAJUATO

IMPLAN
guanajuato

Clave: PCU0089

Datos de localización

Nombre del PCU: El Faro (de la presa)
Localidad: Guanajuato
Clave de localidad: 110150001
UGAT: 1
UGT: Conservación
AGEB: Fuera de cualquier AGEB
Colonia: Paseo de la Presa
Barrio:
Calles de referencia: Cerca de la Presa de San Renovato
Coordenadas UTM (WGS84 Z14N): 267413, 2324049
Altitud: 2232
Superficie de lote (m2 aprox.): Sin info.



Datos de conservación y uso

Elemento	Material	Estado de conservación
Pisos:	Concreto	Malo
Vegetación:	n/a	n/a
Mobiliario urb.:	n/a	n/a
Infraestructura:	Faro de concreto armado	Malo
Elemento esc.:	n/a	n/a

Uso original: Faro
Uso actual: Faro (atractivo turístico)



Datos históricos

Clave INAH: Fuera de catálogo INAH
Época/Periodo: XX
Descripción del patrimonio urbano: Se trata de un faro construido en la mitad del siglo XX, se localiza cerca de la presa de San Renovato, de donde se puede acceder caminando por pendientes algo pronunciadas.



Captura de Ryan Allison para google maps 2014

Ficha de Patrimonio Cultural Urbano



PATRIMONIO
URBANO
GUANAJUATO

IMPLAN
guanajuato

Clave: PCU0090

Datos de localización

Nombre del PCU: Fuente en Calzada de Guadalupe
Localidad: Guanajuato
Clave de localidad: 110150001
UGAT: 1
UGT: 01-07
AGEB: 011A
Colonia: La Calzada
Barrio: La Calzada
Calles de referencia: Plazuela de Guadalupe s/n
Coordenadas UTM (WGS84 Z14N): 266103, 2325960
Altitud: 2071
Superficie de lote (m2 aprox.): Sin info.



Datos de conservación y uso

Elemento	Material	Estado de conservación
Pisos:	Piedra	Regular
Vegetación:	n/a	n/a
Mobiliario urb.:	n/a	n/a
Infraestructura:	n/a	n/a
Elemento esc.:	Fuente	Regular

Uso original: Fuente
Uso actual: Fuente



Datos históricos

Clave INAH: Fuera de catálogo INAH
Época/Periodo: XVIII

Descripción del patrimonio urbano:

Fuente de cantera que funge como glorieta, se encuentra a pocos pasos del Templo de Guadalupe.



Ficha de Patrimonio Cultural Urbano



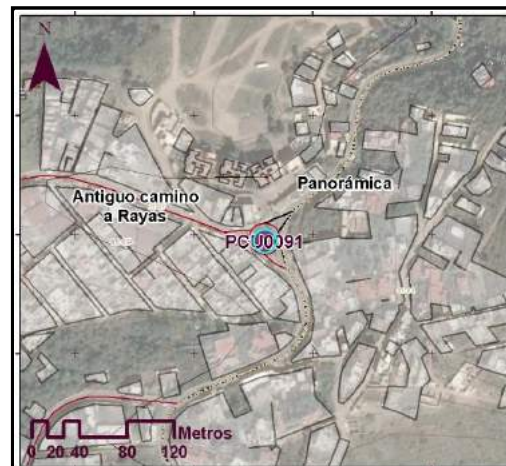
PATRIMONIO
URBANO
GUANAJUATO

IMPLAN
guanajuato

Clave: PCU0091

Datos de localización


Nombre del PCU: Glorieta del cerro del cuarto
Localidad: Guanajuato
Clave de localidad: 110150001
UGAT: 1
UGT: 01-07
AGEB: 0340
Colonia: Modelo
Barrio:
Calles de referencia: Glorieta de conexión entre Panorámica y Antiguo Camino a Rayas
Coordenadas UTM (WGS84 Z14N): 266359, 2326294
Altitud: 2110
Superficie de lote (m2 aprox.): Sin info.



Datos de conservación y uso

Elemento	Material	Estado de conservación
Pisos:	Piedra	Bueno
Vegetación:	Césped	Regular
Mobiliario urb.:	Base de Piedra a modo de banca	Regular
Infraestructura:	n/a	n/a
Elemento esc.:	Piedra	Regular

Uso original: Monumento
Uso actual: Glorieta



Captura de Google Maps 2018

Datos históricos

Clave INAH: Fuera de catálogo INAH
Época/Periodo: XX

Descripción del patrimonio urbano: Se trata de una glorieta de conexión entre la calle panorámica con el antiguo camino a rayas, anteriormente prestaba espacio para la realización del tianguis del cerro del cuarto.



Ficha de Patrimonio Cultural Urbano



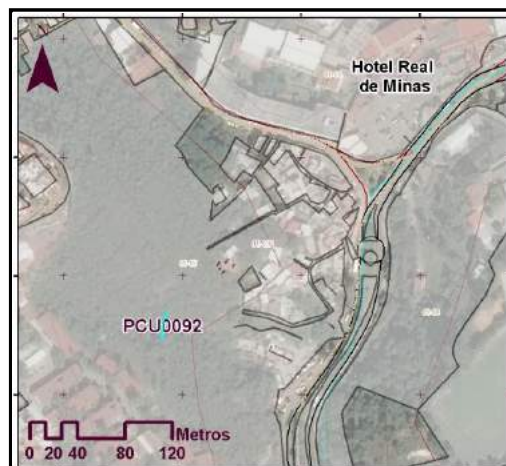
PATRIMONIO
URBANO
GUANAJUATO

IMPLAN
guanajuato

Clave: PCU0092

Datos de localización


Nombre del PCU: Acueducto de Noria Alta
Localidad: Guanajuato
Clave de localidad: 110150001
UGAT: 1
UGT: 01-15
AGEB: 0162
Colonia: Noria Alta
Barrio: Noria Alta
Calles de referencia: Cerca de la plaza de las artesanías en Noria Alta
Coordenadas UTM (WGS84 Z14N): 264183, 2325358
Altitud: 2003
Superficie de lote (m2 aprox.): Sin info.



Datos de conservación y uso

Elemento	Material	Estado de conservación
Pisos:	n/a	n/a
Vegetación:	n/a	n/a
Mobiliario urb.:	n/a	n/a
Infraestructura:	Piedra	Bueno
Elemento esc.:	n/a	n/a

Uso original: Acueducto
Uso actual: Vestigios urbanos



Datos históricos

Clave INAH: Fuera de catálogo INAH
Época/Periodo: XVII

Descripción del patrimonio urbano:

Se trata de una obra ligada al sistema hidráulico de la ciudad en conjunto con la presa pozuelos y la noria alta, se encuentra en buen estado de conservación considerando que no ha sido intervenida ni vandalizada a pesar de su antigüedad.



Ficha de Patrimonio Cultural Urbano



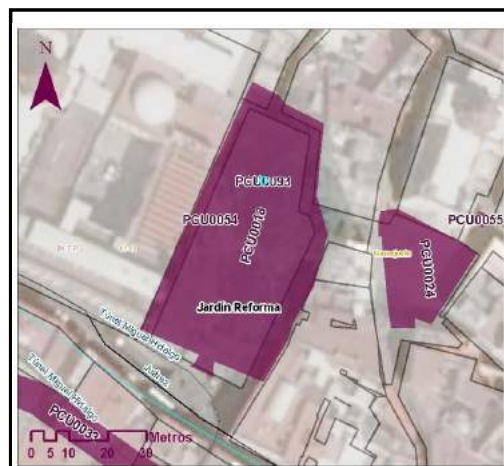
PATRIMONIO
URBANO
GUANAJUATO

IMPLAN
guanajuato

Clave: PCU0093

Datos de localización

Nombre del PCU: Monumento a José Martí
Localidad: Guanajuato
Clave de localidad: 110150001
UGAT: 1
UGT: 01-06
AGEB: 0139
Colonia: Centro
Barrio: De Reforma
Calles de referencia: Dentro del Jardín de la Reforma
Coordenadas UTM (WGS84 Z14N): 265421, 2325792
Altitud: 2002
Superficie de lote (m2 aprox.): Sin info.



Datos de conservación y uso

Elemento	Material	Estado de conservación
Pisos:	n/a	n/a
Vegetación:	Floral	Bueno
Mobiliario urb.:	n/a	n/a
Infraestructura:	n/a	n/a
Elemento esc.:	Cantera - Bronce	Bueno

Uso original: Monumento
Uso actual: Monumento



Datos históricos

Clave INAH: Fuera de catálogo INAH
Época/Periodo: XX
Descripción del patrimonio urbano:

Se trata del busto en bronce del político y escritor cubano José Martí, este está sobre una base de cantera verde la cual tiene una placa en bronce, su estado de conservación es bueno. Se encuentra rodeado por herrería.



Ficha de Patrimonio Cultural Urbano



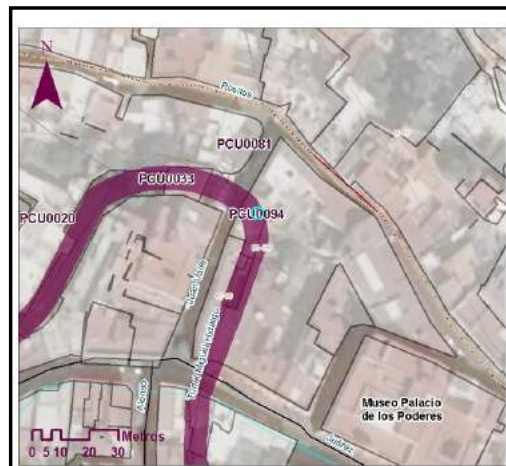
PATRIMONIO
URBANO
GUANAJUATO

IMPLAN
guanajuato

Clave: PCU0094

Datos de localización

Nombre del PCU: Escultura: El Corazón de Guanajuato
Localidad: Guanajuato
Clave de localidad: 110150001
UGAT: 1
UGT: 01-06
AGEB: 0143
Colonia: Centro
Barrio: Centro
Calles de referencia: En calle subterránea Miguel Hidalgo, cerca de la salida hacia el museo de los poderes
Coordenadas UTM (WGS84 Z14N): 265618, 2325781
Altitud: 1995
Superficie de lote (m2 aprox.): Sin info.



Datos de conservación y uso

Elemento	Material	Estado de conservación
Pisos:	n/a	n/a
Vegetación:	n/a	n/a
Mobiliario urb.:	Bancas de Hierro	Excelente
Infraestructura:	Luminarias	Excelente
Elemento esc.:	Hierro - Bronce	Bueno

Uso original: Escultura
Uso actual: Escultura



Datos históricos

Clave INAH: Fuera de catálogo INAH
Época/Periodo: XXI

Descripción del patrimonio urbano:

Se trata de una escultura creada para el festival "Ay amor" en el año 2019 para celebrar el día del amor y la amistad, sin embargo se conservó y se encuentra en buen estado de conservación.



Ficha de Patrimonio Cultural Urbano



PATRIMONIO
URBANO
GUANAJUATO

IMPLAN
guanajuato

Clave: PCU0095

Datos de localización

Patrimonio Urbano: Kiosco
Localidad: Mineral de La Luz
Clave de localidad: 110150063
UGAT: 13-237/04
UGT: n/a
AGEB: 0016 Rural
Colonia: centro de localidad
Barrio: centro de localidad
Calles de referencia: Dentro del Jardín principal
Coordenadas UTM (WGS84 Z14N): 257074, 2331032
Altitud (msnm): 2408
Superficie (m2 aprox.): sin inf.



Datos de conservación y uso

Elemento	Material	Estado de conservación
Pisos:	Piedra	Bueno
Vegetación:	n/a	n/a
Mobiliario urb.:	n/a	n/a
Infraestructura:	n/a	n/a
Elemento esc.:	Kiosco	Bueno

Uso original: Kiosco
Uso actual: Kiosco



Datos históricos

Clave INAH: 110150440003
Época/Periodo: XIX, XX, XXI
Descripción del patrimonio urbano: Se trata de un kiosco con dos accesos, uno al norte y uno al sur, es de planta hexagonal con base y escaleras de piedra, los barandales, pasamanos y antepechos son de fierro vaciado, la cubierta hexagonal es de estructura de madera y láminas metálicas



Ficha de Patrimonio Cultural Urbano



PATRIMONIO
URBANO
GUANAJUATO

IMPLAN
guanajuato

Clave: PCU0096

Datos de localización

Patrimonio Urbano: Panteón de San Bartolo
Localidad: Mineral de La Luz
Clave de localidad: 110150063
UGAT: 13-237/04
UGT: n/a
AGEB: 0016 Rural
Colonia: n/a
Barrio: n/a
Calles de referencia: Suroeste de localidad, frente a Tiro de Tula
Coordenadas UTM (WGS84 Z14N): 256989, 2330282
Altitud (msnm): 2434
Superficie (m2 aprox.): sin inf.



Datos de conservación y uso

Elemento	Material	Estado de conservación
Pisos:	n/a	n/a
Vegetación:	n/a	n/a
Mobiliario urb.:	n/a	n/a
Infraestructura:	n/a	n/a
Elemento esc.:	Cementerio	Muy deteriorado

Uso original: Equipamiento (cementerio)
Uso actual: Sin uso



Datos históricos

Clave INAH: 110150440010
Época/Periodo: XIX, XX
Descripción del patrimonio urbano: Se trata de un antiguo cementerio de cual solo quedan en pie partes de los muros perimetrales de piedra y algunas escasas tumbas de piedra y ladrillo abandonadas y muy deterioradas, aparentemente se encuentra sin uso y las tumbas aparentan haber sido saqueadas, no se encontraron las inscripciones de las tumbas.



Ficha de Patrimonio Cultural Urbano



PATRIMONIO
URBANO
GUANAJUATO

IMPLAN
guanajuato

Clave: PCU0097

Datos de localización

Patrimonio Urbano: Mojonera de Santa Clara
Localidad: Mineral de La Luz
Clave de localización: 110150063
UGAT: 13-237/04
UGT: n/a
AGEB: 0016 Rural
Colonia: n/a
Barrio: n/a
Calles de referencia: Calle El Volador, debajo de las canchas
Coordenadas UTM (WGS84 Z14N): 256924, 2331130
Altitud (msnm): 2382
Superficie (m2 aprox.): sin inf.



Datos de conservación y uso

Elemento	Material	Estado de conservación
Pisos:	n/a	n/a
Vegetación:	n/a	n/a
Mobiliario urb.:	n/a	n/a
Infraestructura:	Mojonera	Malo
Elemento esc.:	n/a	n/a

Uso original: Mojonera
Uso actual: Sin uso



Datos históricos

Clave INAH: 110150440027
Época/Periodo: XIX

Descripción del patrimonio urbano: Se trata de una mojonera de aproximadamente 5 mts. De altura ubicada en un predio de cultivo al cual no se tuvo acceso, tiene una placa de cantera verde en la cual lleva inscrito "Línea divisoria Santa Clara Marzo 7 de 1849", se encuentra en mal estado, sin embargo sigue de pie y con el aplanado original.



Ficha de Patrimonio Cultural Urbano



PATRIMONIO
URBANO
GUANAJUATO

IMPLAN
guanajuato

Clave: PCU0098

Datos de localización

Patrimonio Urbano: Presa del Realejo
Localidad: Mineral de La Luz
Clave de localidad: 110150063
UGAT: 13-237/04
UGT: n/a
AGEB: 0016 Rural
Colonia: n/a
Barrio: n/a
Calles de referencia: 50mts. Al sur de la Mina de Bolañitos
Coordenadas UTM (WGS84 Z14N): 258222, 2330965
Altitud (msnm): 2275
Superficie (m2 aprox.): sin inf.



Datos de conservación y uso

Elemento	Material	Estado de conservación
Pisos:	n/a	n/a
Vegetación:	n/a	n/a
Mobiliario urb.:	n/a	n/a
Infraestructura:	Presa	Regular
Elemento esc.:	n/a	n/a

Uso original: Presa
Uso actual: Presa



Datos históricos

Clave INAH: 110150440028
Época/Periodo: XIX
Descripción del patrimonio urbano: Se trata de una presa que se encuentra cerca de la mina de Bolañitos, la cortina tiene cuatro contrafuertes con perfil mixtilíneo, la puerta tiene un arco rebajado con remate mixtilíneo y medallón de cantera verde, el cual tiene la siguiente inscripción "Las Minas de La Luz y Santa Lucía 1848" los paramentos de la cortina se encuentran en un estado de conservación regular, el arco de la compuerta aún conserva partes del recubrimiento original.



Ficha de Patrimonio Cultural Urbano



PATRIMONIO
URBANO
GUANAJUATO

IMPLAN
guanajuato

Clave: PCU0099

Datos de localización

Patrimonio Urbano: Panteón de San Ignacio
Localidad: Sangre de Cristo
Clave de localidad: 110150098
UGAT: 13-237/04
UGT: n/a
AGEB: 004A Rural
Colonia: n/a
Barrio: n/a
Calles de referencia: Al sur de Sangre de Cristo
Coordenadas UTM (WGS84 Z14N): 257190, 2329131
Altitud (msnm): 2410
Superficie (m2 aprox.): sin inf.



Datos de conservación y uso

Elemento	Material	Estado de conservación
Pisos:	n/a	n/a
Vegetación:	n/a	n/a
Mobiliario urb.:	n/a	n/a
Infraestructura:	Cementerio	Bueno
Elemento esc.:	n/a	n/a

Uso original: Equipamiento (Cementerio)
Uso actual: Equipamiento (Cementerio)



Datos históricos

Clave INAH: 110150440011
Época/Periodo: XIX, XX

Descripción del patrimonio urbano: Este cementerio tiene paramentos de piedra perimetrales con contrafuertes y una fachada de acceso de cantera, en dicha fachada neoclásica podemos observar un vano de acceso enmarcado con pilastras adosadas que cierran con un arco rebajado, dicho acceso es flanqueado por un par de pilares jónicos pareados a los lados, los cuales están sobre un pedestal y cierran con un entablamento sencillo, a los laterales de estos pilares hay una pilastra adosada a cada lado, y entre las pilastras y los pilares encontramos dos nichos (uno de cada lado), el paramento de la fachada cierra con un entablamento sencillo con friso liso en la parte del acceso cierra con un frontón curvo, el cual actualmente se halla incompleto.



Ficha de Patrimonio Cultural Urbano



PATRIMONIO
URBANO
GUANAJUATO

IMPLAN
guanajuato

Clave: PCU0100

Datos de localización

Patrimonio Urbano:	Monumento funerario
Localidad:	Sangre de Cristo
Clave de localidad:	110150098
UGAT:	13-237/04
UGT:	n/a
AGEB:	004A Rural
Colonia:	n/a
Barrio:	n/a
Calles de referencia:	Al sur de Sangre de Cristo (en panteón de San Ignacio)
Coordenadas UTM (WGS84 Z14N):	257197, 2329129
Altitud (msnm):	2411
Superficie (m2 aprox.):	sin inf.

Datos de conservación y uso

Elemento	Material	Estado de conservación
Pisos:	n/a	n/a
Vegetación:	n/a	n/a
Mobiliario urb.:	n/a	n/a
Infraestructura:	n/a	n/a
Elemento esc.:	Tumba	Malo

Uso original: Tumba
Uso actual: Tumba



Datos históricos

Clave INAH: 110150440012
Época/Periodo: XX
Descripción del patrimonio urbano: El monumento es planta rectangular con una base o pequeño zoclo de arranque, tenía un cerramiento piramidal el cual ya no existe, presenta un severo estado de deterioro, actualmente ya no tiene su respectiva placa de cantera original, se encuentra cerca del acceso.



Ficha de Patrimonio Cultural Urbano



PATRIMONIO
URBANO
GUANAJUATO



Clave: PCU0101

Datos de localización

Patrimonio Urbano: Monumento funerario
Localidad: Sangre de Cristo
Clave de localidad: 110150098
UGAT: 13-237/04
UGT: n/a
AGEB: 004A Rural
Colonia: n/a
Barrio: n/a
Calles de referencia: Al sur de Sangre de Cristo (en panteón de San Ignacio)
Coordenadas UTM (WGS84 Z14N): 257187, 2329086
Altitud (msnm): 2411
Superficie (m2 aprox.): sin inf.

Datos de conservación y uso

Elemento	Material	Estado de conservación
Pisos:	n/a	n/a
Vegetación:	n/a	n/a
Mobiliario urb.:	n/a	n/a
Infraestructura:	n/a	n/a
Elemento esc.:	Tumba	Sin inf.

Uso original: Tumba
Uso actual: Tumba

Datos históricos

Clave INAH: 110150440013
Época/Periodo: XX

Descripción del patrimonio urbano: La tumba no fue encontrada, en el inventario del INAH de 1989 se levantó la ficha en la que se describe la tumba, sin embargo al momento del levantamiento no se encontró ninguna tumba con las características que se describen en su respectiva ficha, cabe resaltar que actualmente hay varias tumbas en muy mal estado de conservación, de las cuales en ocasiones no presentan ningún tipo de placa o grabado que identifique al difunto.

Ficha de Patrimonio Cultural Urbano



PATRIMONIO
URBANO
GUANAJUATO

IMPLAN
guanajuato

Clave: PCU0102

Datos de localización

Patrimonio Urbano: Monumento funerario
Localidad: Sangre de Cristo
Clave de localidad: 110150098
UGAT: 13-237/04
UGT: n/a
AGEB: 004A Rural
Colonia: n/a
Barrio: n/a
Calles de referencia: Al sur de Sangre de Cristo (en panteón de San Ignacio)
Coordenadas UTM (WGS84 Z14N): 257183, 2329099
Altitud (msnm): 2411
Superficie (m2 aprox.): sin inf.

Datos de conservación y uso

Elemento	Material	Estado de conservación
Pisos:	n/a	n/a
Vegetación:	n/a	n/a
Mobiliario urb.:	n/a	n/a
Infraestructura:	n/a	n/a
Elemento esc.:	Tumba	Malo

Uso original: Tumba
Uso actual: Tumba



Datos históricos

Clave INAH: 110150440014
Época/Periodo: XIX
Descripción del patrimonio urbano: Esta tumba se encuentra casi al centro del panteón, los paramentos son de ladrillo con mortero de cal, los cuales cierran con una cornisa en proporción de la altura del monumento, en la parte superior encontramos un remate piramidal, actualmente se encuentra muy desastrada, sin embargo conserva su placa original.



Ficha de Patrimonio Cultural Urbano



PATRIMONIO
URBANO
GUANAJUATO

IMPLAN
guanajuato

Clave: PCU0103

Datos de localización

Patrimonio Urbano: Monumento funerario
Localidad: Sangre de Cristo
Clave de localidad: 110150098
UGAT: 13-237/04
UGT: n/a
AGEB: 004A Rural
Colonia: n/a
Barrio: n/a
Calles de referencia: Al sur de Sangre de Cristo (en panteón de San Ignacio)
Coordenadas UTM (WGS84 Z14N): 257187, 2329086
Altitud (msnm): 2411
Superficie (m2 aprox.): sin inf.

Datos de conservación y uso

Elemento	Material	Estado de conservación
Pisos:	n/a	n/a
Vegetación:	n/a	n/a
Mobiliario urb.:	n/a	n/a
Infraestructura:	n/a	n/a
Elemento esc.:	Tumba	Sin inf.

Uso original: Tumba
Uso actual: Tumba

Datos históricos

Clave INAH: 110150440015
Época/Periodo: XX

Descripción del patrimonio urbano: La tumba no fue encontrada, en el inventario del INAH de 1989 se levantó la ficha en la que se describe la tumba, sin embargo al momento del levantamiento no se encontró ninguna tumba con las características que se describen en su respectiva ficha, cabe resaltar que actualmente hay varias tumbas en muy mal estado de conservación, de las cuales en ocasiones no presentan ningún tipo de placa o grabado que identifique al difunto.

Ficha de Patrimonio Cultural Urbano



PATRIMONIO
URBANO
GUANAJUATO

IMPLAN
guanajuato

Clave: PCU0146

Datos de localización

Patrimonio Urbano: Presa "Los Corrales"
Localidad: Sur de Mineral de Mexiamora
Clave de localidad: n/a
UGAT: 13-237/01
UGT: n/a
AGEB: 004A Rural
Colonia: n/a
Barrio: n/a
Calles de referencia: 1.5kms. Al Suroeste de Mexiamora
Coordenadas UTM (WGS84 Z14N): 257584, 2326769
Altitud (msnm): 2236
Superficie (m2 aprox.): sin inf.



Datos de conservación y uso

Elemento	Material	Estado de conservación
Pisos:	n/a	n/a
Vegetación:	n/a	n/a
Mobiliario urb.:	n/a	n/a
Infraestructura:	Presa	Sin inf.
Elemento esc.:	n/a	n/a

Uso original: Presa

Uso actual: Presa

Datos históricos

Clave INAH: Fuera de catálogo
Época/Periodo: XIX

Descripción del patrimonio urbano:

Se accede al sitio por un fraccionamiento privado, al cual no se tuvo acceso

Ficha de Patrimonio Cultural Urbano



PATRIMONIO
URBANO
GUANAJUATO

IMPLAN
guanajuato

Clave: PCU0147

Datos de localización

Patrimonio Urbano: Cárcamo Los ángeles
Localidad: Mineral de La Luz
Clave de localización: 110150063
UGAT: 13-237/01
UGT: n/a
AGEB: 0016 Rural
Colonia: n/a
Barrio: n/a
Calles de referencia: Al sur del Tiro de San Juan de Dios
Coordenadas UTM (WGS84 Z14N): 256658, 2331401
Altitud (msnm): 2314
Superficie (m2 aprox.): sin inf.



Datos de conservación y uso

Elemento	Material	Estado de conservación
Pisos:	n/a	n/a
Vegetación:	n/a	n/a
Mobiliario urb.:	n/a	n/a
Infraestructura:	Cárcamo	Malo
Elemento esc.:	n/a	n/a

Uso original: Cárcamo
Uso actual: Cárcamo



Datos históricos

Clave INAH: Fuera de catálogo
Época/Periodo: XIX
Descripción del patrimonio urbano: Este cárcamo se encuentra al sur del Tiro de San Juan de Dios, entre éste y la Mina La Asunción, existe mucha vegetación invasiva que complica el acceso a dicha infraestructura, actualmente está en mal estado, se presentan estancamientos de aguas negras y basura a los alrededores.

Ficha de Patrimonio Cultural Urbano



PATRIMONIO
URBANO
GUANAJUATO

IMPLAN
guanajuato

Clave: PCU0104

Datos de localización

Patrimonio Urbano: Fuente de la Plaza de Mellado
Localidad: Guanajuato
Clave de localidad: 110150001
UGAT: 01
UGT: 01-09
AGEB: 0336
Colonia: Mellado
Barrio: Mellado
Calles de referencia: Plaza de Mellado s/n
Coordenadas UTM (WGS84 Z14N): 266278, 2327101
Altitud (msnm): 2169
Superficie (m2 aprox.): Sin inf.



Datos de conservación y uso

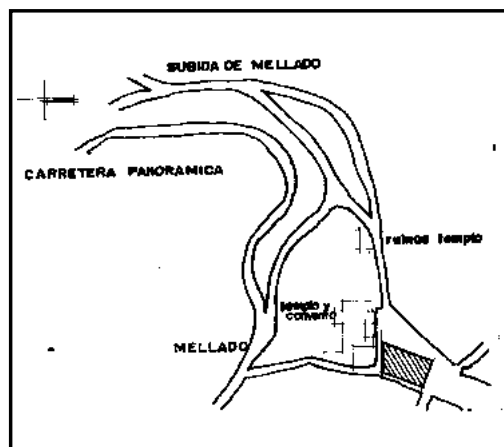
Elemento	Material	Estado de conservación
Pisos:	n/a	n/a
Vegetación:	n/a	n/a
Mobiliario urb.:	n/a	n/a
Infraestructura:	n/a	n/a
Elemento esc.:	Cantera verde	Regular

Uso original: Fuente
Uso actual: Fuente



Datos históricos

Clave INAH: 110150490004
Época/Periodo: XX
Descripción del patrimonio urbano: Se trata de una fuente de cantera de plante circular que se localiza al centro de la Plaza de Mellado, al norte del atrio del templo, su estado de conservación es regular



Ficha de Patrimonio Cultural Urbano



PATRIMONIO
URBANO
GUANAJUATO

IMPLAN
guanajuato

Clave: PCU0105

Datos de localización

Patrimonio Urbano: Obelisco de Valenciana
Localidad: Guanajuato
Clave de localidad: 110150001
UGAT: 01
UGT: 01-11
AGEB: 0533
Colonia: Valenciana
Barrio: Valenciana
Calles de referencia: San José s/n
Coordenadas UTM (WGS84 Z14N): 265441, 2328330
Altitud (msnm): 2229
Superficie (m2 aprox.): Sin inf.



Datos de conservación y uso

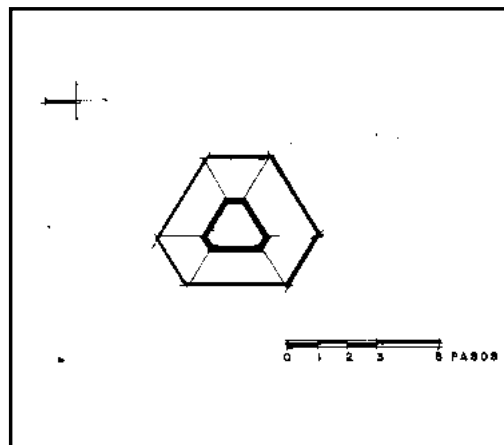
Elemento	Material	Estado de conservación
Pisos:	n/a	n/a
Vegetación:	n/a	n/a
Mobiliario urb.:	n/a	n/a
Infraestructura:	n/a	n/a
Elemento esc.:	Obelisco	Regular

Uso original: Monumento conmemorativo
Uso actual: Monumento conmemorativo



Datos históricos

Clave INAH: 110151010002
Época/Periodo: XIX
Descripción del patrimonio urbano: Se trata de un obelisco conmemorativo construido en 1891, es dedicado al Presbítero D. Celedonio Domeco de Jarauta, quien fue fusilado en 1848 a causa del combate en defensa contra la invasión Norte Americana. Dicho monumento se encuentra afuera de la Plaza de la Valenciana, es de planta triangular truncada con un pedestal de estilo neoclásico, todo elaborado en cantera.



Ficha de Patrimonio Cultural Urbano



PATRIMONIO
URBANO
GUANAJUATO

IMPLAN
guanajuato

Clave: PCU0106

Datos de localización

Patrimonio Urbano: Fuente de la Plaza de la Valenciana
Localidad: Guanajuato
Clave de localidad: 110150001
UGAT: 01
UGT: 01-11
AGEB: 0533
Colonia: Valenciana
Barrio: Valenciana
Calles de referencia: Plaza de la Valenciana s/n
Coordenadas UTM (WGS84 Z14N): 265423, 2328333
Altitud (msnm): 2228
Superficie (m2 aprox.): Sin inf.



Datos de conservación y uso

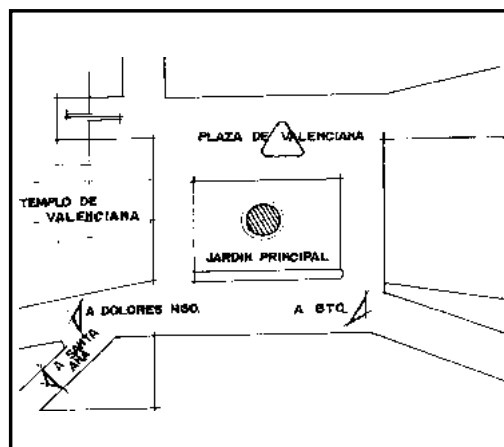
Elemento	Material	Estado de conservación
Pisos:	n/a	n/a
Vegetación:	n/a	n/a
Mobiliario urb.:	n/a	n/a
Infraestructura:	n/a	n/a
Elemento esc.:	Fuente	Regular

Uso original: Fuente
Uso actual: Fuente



Datos históricos

Clave INAH: 110151010003
Época/Periodo: XIX
Descripción del patrimonio urbano: Se trata de una fuente de planta circular de estilo neoclásico elaborado en cantera con elementos en bronce, se encuentra al centro de la Plaza de la Valenciana, se encuentra en estado de conservación regular.



Ficha de Patrimonio Cultural Urbano



PATRIMONIO
URBANO
GUANAJUATO

IMPLAN
guanajuato

Clave: PCU0107

Datos de localización

Patrimonio Urbano: Presa de la Esperanza
Localidad: Guanajuato
Clave de localidad: 110150001
UGAT: 12-233
UGT: Afuera, al este de 01-11
AGEB: 0213 (rural)
Colonia: Noreste de Cerro de la Garita
Barrio:
Calles de referencia: Camino a Mineral de La Luz s/n
Coordenadas UTM (WGS84 Z14N): 265584, 2329348
Altitud (msnm): 2280
Superficie (m2 aprox.): Sin inf.



Datos de conservación y uso

Elemento	Material	Estado de conservación
Pisos:	n/a	n/a
Vegetación:	n/a	n/a
Mobiliario urb.:	n/a	n/a
Infraestructura:	Presa	Bueno
Elemento esc.:	n/a	n/a

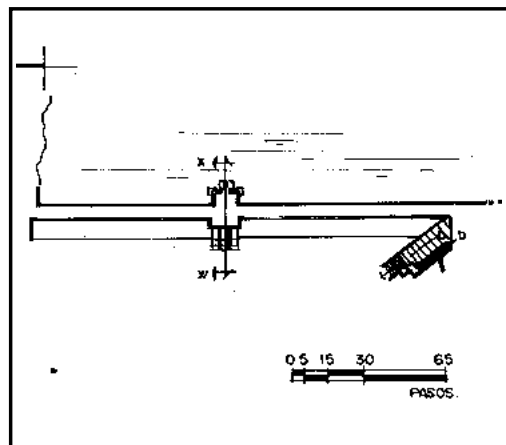
Uso original: Presa
Uso actual: Presa



Datos históricos

Clave INAH: 110151010009
Época/Periodo: XIX, XX

Descripción del patrimonio urbano: Se trata de una presa construida entre los años de 1876 a 1926, el proyecto es del Ing. Ponciano Aguilar, la cortina de la presa presenta elementos de estilo neoclásico, destacan la serie de arcos ojivales que expone la cortina, ha permanecido en un buen estado de conservación, considerando su antigüedad, sin embargo comienza a deteriorarse la parte superior de la cortina dado que se utiliza como paso de vehículos.



Ficha de Patrimonio Cultural Urbano



PATRIMONIO
URBANO
GUANAJUATO

IMPLAN
guanajuato

Clave: PCU0119

Datos de localización

Patrimonio Urbano: Tiro de mina y mirador de Rayas
Localidad: Guanajuato
Clave de localidad: 110150001
UGAT: 01
UGT: 01-09
AGEB: 0336
Colonia: Mellado
Barrio: Mellado
Calles de referencia: Panorámica s/n
Coordenadas UTM (WGS84 Z14N): 266308, 2326895
Altitud (msnm): 2134
Superficie (m2 aprox.): Sin inf.



Datos de conservación y uso

Elemento	Material	Estado de conservación
Pisos:	Piedra	Bueno
Vegetación:	Ficus	Bueno
Mobiliario urb.:	Hierro	Bueno
Infraestructura:	Mirador	Bueno
Elemento esc.:	Hierro	Bueno

Uso original: Extracción de metales
Uso actual: Mirador



Datos históricos

Clave INAH: Fuera de catálogo
Época/Periodo: XX, XXI

Descripción del patrimonio urbano: Se trata del antiguo conjunto de la Mina de Rayas, la cual hoy en día es un mirador que expone los restos de esta antigua instalación minera, se encuentra al norte del centro histórico en el barrio de Mellado, actualmente su estado de conservación es bueno al considerarse que se tratan de ruinas de la antigua mina, desde fuera salta a la vista los contrafuertes de piedra de grandes dimensiones el conjunto puede ser visto desde el mirador del Pipila.



Ficha de Patrimonio Cultural Urbano



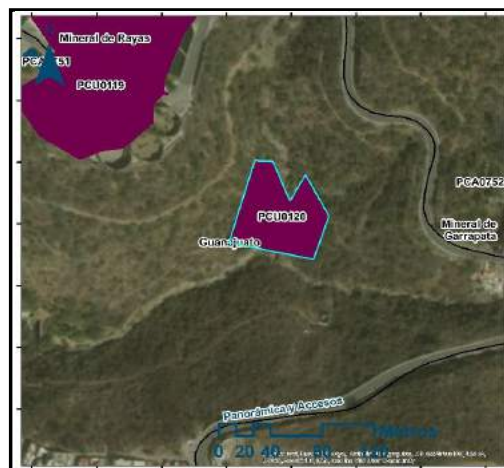
PATRIMONIO
URBANO
GUANAJUATO

IMPLAN
guanajuato

Clave: PCU0120

Datos de localización

Patrimonio Urbano: Cárcamos y ruinas de Mineral de Garrapata
Localidad: Guanajuato
Clave de localización: 110150001
UGAT: 01
UGT: 01-09
AGEB: 0336
Colonia: Sin nombre
Barrio:
Calles de referencia: Entre panorámica y río de Durán
Coordenadas UTM (WGS84 Z14N): 266493, 2326804
Altitud (msnm): 2071
Superficie (m2 aprox.): Sin inf.



Datos de conservación y uso

Elemento	Material	Estado de conservación
Pisos:	n/a	n/a
Vegetación:	n/a	n/a
Mobiliario urb.:	n/a	n/a
Infraestructura:	Piedra	Muy Deteriorado
Elemento esc.:	n/a	n/a

Uso original: Cárcamos
Uso actual: Sin uso (ruinas)



Datos históricos

Clave INAH: Fuera de catálogo
Época/Periodo:
Descripción del patrimonio urbano: Se trata de los cárcamos y antiguas ruinas pertenecientes al conjunto de Mineral de Garrapata, existen varios paramentos aún de pie, se encuentran abajo del mirador de Rayas, todo el conjunto se encuentra en mal estado, es visible las evidencias de vandalismo y deterioro por la intemperie.



Ficha de Patrimonio Cultural Urbano



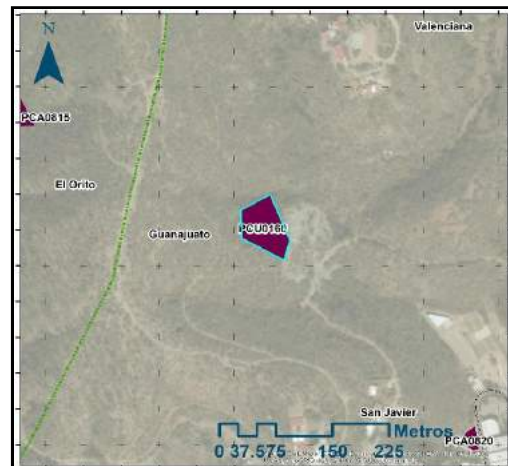
PATRIMONIO
URBANO
GUANAJUATO

IMPLAN
guanajuato

Clave: PCU0160

Datos de localización

Patrimonio Urbano: Sistema Hidráulico de Mina el Orito
Localidad: Guanajuato
Clave de localidad: 110150001
UGAT: 01
UGT: 01-11
AGEB: 0529
Colonia: San Javier
Barrio: n/a
Calles de referencia: Dentro de parque El Orito
Coordenadas UTM (WGS84 Z14N): 266493, 2326804
Altitud (msnm): 2071
Superficie (m2 aprox.): Sin inf.



Datos de conservación y uso

Elemento	Material	Estado de conservación
Pisos:	n/a	n/a
Vegetación:	n/a	n/a
Mobiliario urb.:	n/a	n/a
Infraestructura:	Sistema hidráulico	Malo
Elemento esc.:	n/a	n/a

Uso original: Infraestructura
Uso actual: Sin uso (ruinas)



Datos históricos

Clave INAH: Fuera de catálogo
Época/Periodo: XVIII
Descripción del patrimonio urbano: Se trata de un conjunto de infraestructura hidráulica que abastecía al conjunto minero encontrado en el orito, actualmente se encuentran en pie varios paramentos, respiraderos y cárcamos, aunque en mal estado, este conjunto se encuentra a 400mts. Al noroeste de la Mina El Nopal.



Ficha de Patrimonio Cultural Urbano



PATRIMONIO
URBANO
GUANAJUATO

IMPLAN
guanajuato

Clave: PCU0162

Datos de localización

Patrimonio Urbano: Puente y respiradero de mina
Localidad: Guanajuato
Clave de localidad: 110150001
UGAT: 01
UGT: n/a
AGEB: 0228 Rural
Colonia: n/a
Barrio: n/a
Calles de referencia: 350mts. Al este de Mineral de Garrapata
Coordenadas UTM (WGS84 Z14N): 266493, 2326804
Altitud (msnm): 2071
Superficie (m2 aprox.): Sin inf.



Datos de conservación y uso

Elemento	Material	Estado de conservación
Pisos:	n/a	n/a
Vegetación:	n/a	n/a
Mobiliario urb.:	n/a	n/a
Infraestructura:	Infraestructura vial	Regular
Elemento esc.:	n/a	n/a

Uso original: Infraestructura
Uso actual: Sin uso



Datos históricos

Clave INAH: Fuera de catálogo
Época/Periodo: XIX
Descripción del patrimonio urbano: Se trata de un puente y un respiradero de mina ligados al conjunto minero de La Garrapata, de la cual se encuentran a 350mts. Aprox al este y sobre el cauce del río, se conservan gran parte de los paramentos originales de piedra aunque en mal estado.

Ficha de Patrimonio Cultural Urbano



PATRIMONIO
URBANO
GUANAJUATO

IMPLAN
guanajuato

Clave: PCU0108

Datos de localización

Patrimonio Urbano: Puente
Localidad: El Establo
Clave de localidad: 110150126
UGAT: 01-CP
UGT: 01-18
AGEB: 0783 Urbano
Colonia: n/a
Barrio: n/a
Calles de referencia: Calle Rdca. De Guanajuato
Coordenadas UTM (WGS84 Z14N): 205758, 1011658
Altitud (msnm): 1919
Superficie (m2 aprox.): Sin info.



Datos de conservación y uso

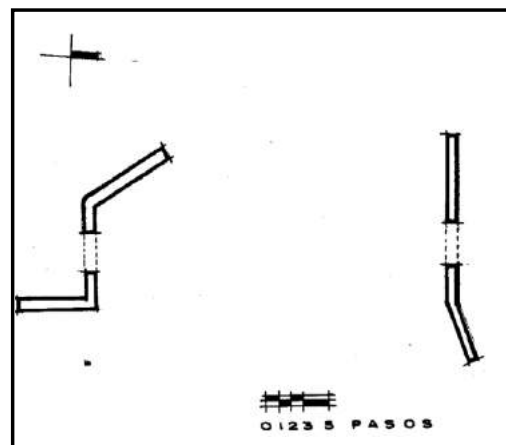
Elemento	Material	Estado de conservación
Pisos:	n/a	n/a
Vegetación:	Arbustos	Malo
Mobiliario urb.:	n/a	n/a
Infraestructura:	Puente (piedra)	Malo
Elemento esc.:	n/a	n/a

Uso original: Puente
Uso actual: Puente



Datos históricos

Clave INAH: 110150320001
Época/Periodo: XIX
Descripción del patrimonio urbano: Puente de piedra con bóveda de cañón corrido. A diferencia de otros puentes, este se encuentra a un nivel muy bajo. Se encuentra en mal estado de conservación.



Ficha de Patrimonio Cultural Urbano



PATRIMONIO
URBANO
GUANAJUATO

IMPLAN
guanajuato

Clave: PCU0109

Datos de localización

Patrimonio Urbano: Obelisco, La Quinta (monumento funerario)
Localidad: Santa Teresa
Clave de localidad: 110150111
UGAT: 01-CP
UGT: 01-19
AGEB: 0730 Urbano
Colonia: n/a
Barrio: n/a
Calles de referencia: Calle Malecón
Coordenadas UTM (WGS84 Z14N): 205758, 1011658
Altitud (msnm): 1919
Superficie (m2 aprox.): Sin info.



Datos de conservación y uso

Elemento	Material	Estado de conservación
Pisos:	n/a	n/a
Vegetación:	n/a	n/a
Mobiliario urb.:	n/a	n/a
Infraestructura:	n/a	n/a
Elemento esc.:	n/a	n/a

Uso original: Monumento Funerario
Uso actual: Sin uso

Datos históricos

Clave INAH: 110150920006
Época/Periodo: XX
Descripción del patrimonio urbano: No hubo acceso y se desconoce el estado de conservación.

Ficha de Patrimonio Cultural Urbano



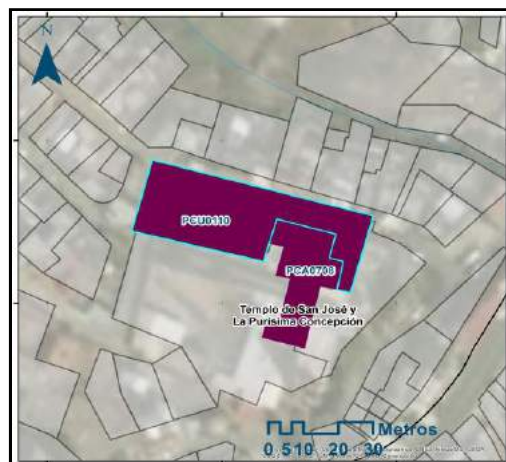
PATRIMONIO
URBANO
GUANAJUATO

IMPLAN
guanajuato

Clave: PCU0110

Datos de localización

Patrimonio Urbano: Panteón de Marfil
Localidad: Marfil
Clave de localidad: 110150067
UGAT: 01-CP
UGT: 01-16
AGEB: 0618 Urbano
Colonia: n/a
Barrio: Las Palomas
Calles de referencia: Cerca de Templo de San José y la Purísima Concepción
Coordenadas: 210014, 1011700
UTM (WGS84 Z14N): 1960
Altitud (msnm): Sin info.
Superficie (m2 aprox.): Sin info.



Datos de conservación y uso

Elemento	Material	Estado de conservación
Pisos:	n/a	n/a
Vegetación:	n/a	n/a
Mobiliario urb.:	n/a	n/a
Infraestructura:	Acceso	Regular
Elemento esc.:	n/a	n/a

Uso original: Panteón
Uso actual: Panteón



Datos históricos

Clave INAH: 110150470011
Época/Periodo: XIX

Descripción del patrimonio urbano:

Su fachada presenta un vano de acceso con herrería, por encima se encuentra una cornisa en color rojo y su remate es en forma conopial. El panteón se encuentra en el atrio del templo, actualmente un muro contemporáneo divide el atrio principal del panteón, algunas tumbas se encuentran adosadas al muro oriente y norte del templo, existen algunas tumbas tipo sarcófago, pedestal y lápida a lo largo del panteón; las tumbas presentan desprendimiento de material, de aplanado, fisuras. El estado de conservación es regular.



Ficha de Patrimonio Cultural Urbano



PATRIMONIO
URBANO
GUANAJUATO

IMPLAN
guanajuato

Clave: PCU0111

Datos de localización

Patrimonio Urbano: Presa de Los Santos
Localidad: Marfil
Clave de localidad: 110150067
UGAT: 01-CP
UGT: 01-16
AGEB: 0478 Urbano
Colonia: n/a
Barrio: De los Santos
Calles de referencia: Pueblito de Rocha-Marfil
Coordenadas UTM (WGS84 Z14N): 210025, 1011657
Altitud (msnm): 1970
Superficie (m2 aprox.): Sin info.



Datos de conservación y uso

Elemento	Material	Estado de conservación
Pisos:	n/a	n/a
Vegetación:	Palmeras	Bueno
Mobiliario urb.:	n/a	n/a
Infraestructura:	cantería	Regular
Elemento esc.:	Esculturas de cantería	Bueno

Uso original: Presa
Uso actual: Presa



Datos históricos

Clave INAH: 110150470021
Época/Periodo: XIX

Descripción del patrimonio urbano: A la presa la acompaña ocho estatuas en cantería que hacen alusión a los ocho santos que, se piensa, son los resguardadores de la presa. Se rodea de paleta vegetal variada.



Ficha de Patrimonio Cultural Urbano



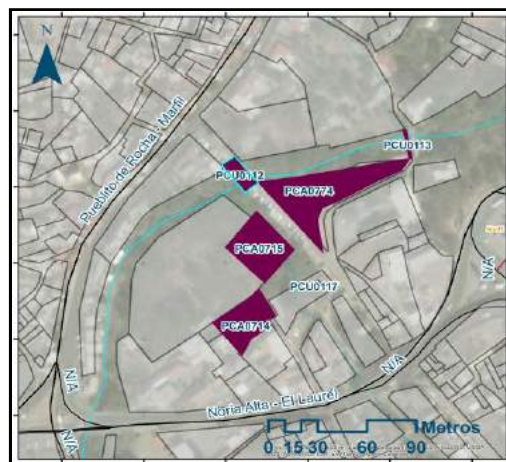
PATRIMONIO
URBANO
GUANAJUATO

IMPLAN
guanajuato

Clave: PCU0112

Datos de localización

Patrimonio Urbano: Puente
Localidad: Marfil
Clave de localidad: 110150067
UGAT: 01-CP
UGT: 01-16
AGEB: 0637 Urbano
Colonia: n/a
Barrio: Marfil
Calles de referencia: Jalapa s/n (casi esquina con Real de Marfil)
Coordenadas UTM (WGS84 Z14N): 205952, 1011713
Altitud (msnm): 1940
Superficie (m2 aprox.): Sin info.



Datos de conservación y uso

Elemento	Material	Estado de conservación
Pisos:	n/a	n/a
Vegetación:	Arbustos	Regular
Mobiliario urb.:	n/a	n/a
Infraestructura:	Piedra	Regular
Elemento esc.:	n/a	n/a

Uso original: Puente
Uso actual: Puente



Datos históricos

Clave INAH: 110150470023
Época/Periodo: XVIII, XIX, XX

Descripción del patrimonio urbano: Puente compuesto por tres arcos de bóveda de cañón corrido en cantería, por la parte de la imposta corre una moldura. Los dos parteaguas son de cantería y se trata de muros gruesos que se conservan medianamente bien.



Ficha de Patrimonio Cultural Urbano



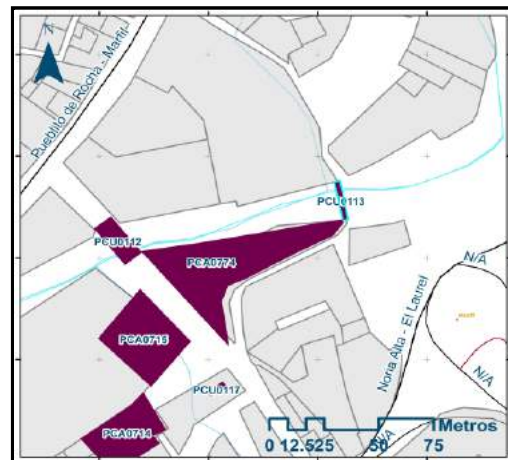
PATRIMONIO
URBANO
GUANAJUATO

IMPLAN
guanajuato

Clave: PCU0113

Datos de localización

Patrimonio Urbano: Puente
Localidad: Marfil
Clave de localidad: 110150067
UGAT: 01-CP
UGT: 01-16
AGEB: 0637 Urbano
Colonia: n/a
Barrio: Marfil
Calles de referencia: entre carretera Pueblito de R.-Marfil y Noria Alta-El Laur
Coordenadas: 205953, 1011709
UTM (WGS84 Z14N):
Altitud (msnm): 1937
Superficie (m2 aprox.): Sin info.



Datos de conservación y uso

Elemento	Material	Estado de conservación
Pisos:	n/a	n/a
Vegetación:	Arbustos	Regular
Mobiliario urb.:	n/a	n/a
Infraestructura:	Piedra, cantería	Regular
Elemento esc.:	n/a	n/a

Uso original: Puente
Uso actual: Puente



Datos históricos

Clave INAH: 110150470025
Época/Periodo: XIX

Descripción del patrimonio urbano: El puente está compuesto de dos tajamares en piedra, recubiertos en una de sus caras con cantería de los cuales se desplantan tres arcos con bóvedas de cañón rebajado en cantería, y tabique, carece totalmente de pasamanos o murete, el inmueble se encuentra en mal estado, ya que presenta desprendimiento de algunas piezas, disgregación de mortero, carece de revestimiento en la " cubierta "



Ficha de Patrimonio Cultural Urbano



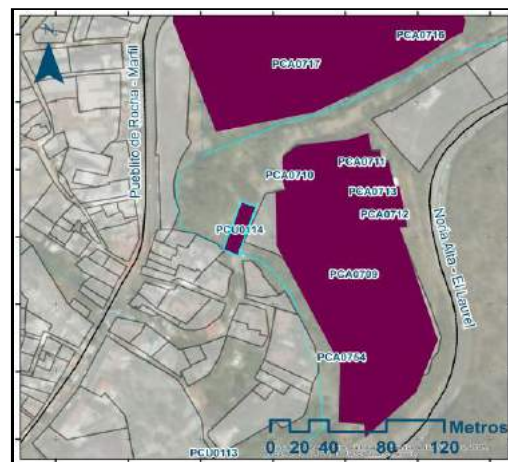
PATRIMONIO
URBANO
GUANAJUATO

IMPLAN
guanajuato

Clave: PCU0114

Datos de localización

Patrimonio Urbano: Puente de San Juan Nepomuceno
Localidad: Marfil
Clave de localidad: 110150067
UGAT: 01-CP
UGT: 01-16
AGEB: 0637 Urbano
Colonia: n/a
Barrio: Marfil
Calles de referencia: entre carretera Pueblito de R.-Marfil y Noria Alta-El Laur
Coordenadas UTM (WGS84 Z14N): 205958, 1011709
Altitud (msnm): 1940
Superficie (m2 aprox.): Sin info.



Datos de conservación y uso

Elemento	Material	Estado de conservación
Pisos:	n/a	n/a
Vegetación:	Arbustos	Regular
Mobiliario urb.:	n/a	n/a
Infraestructura:	Piedra, cantería	Regular
Elemento esc.:	n/a	n/a

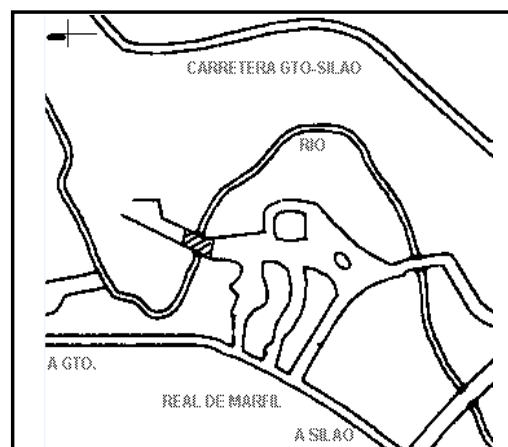
Uso original: Puente
Uso actual: Puente



Datos históricos

Clave INAH: 110150470026
Época/Periodo: XIX

Descripción del patrimonio urbano: El puente se compone de un solo arco apainelado de gran tamaño que cubre un claro, los dovelas presentan en su mayoría un buen estado de conservación. La estructura muestra un avanzado deterioro y existe vegetación.



Ficha de Patrimonio Cultural Urbano



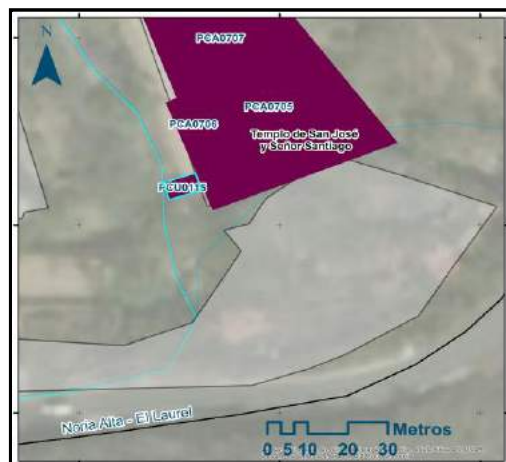
PATRIMONIO
URBANO
GUANAJUATO

IMPLAN
guanajuato

Clave: PCU0115

Datos de localización

Patrimonio Urbano: Puente
Localidad: Marfil
Clave de localidad: 110150067
UGAT: 01-CP
UGT: 01-16
AGEB: 0622 Urbano
Colonia: n/a
Barrio: Marfil
Calles de referencia: a un costado del templo de San José y Señor Santiago
Coordenadas UTM (WGS84 Z14N): 210005, 1011657
Altitud (msnm): 1944
Superficie (m2 aprox.): Sin info.



Datos de conservación y uso

Elemento	Material	Estado de conservación
Pisos:	n/a	n/a
Vegetación:	Arbustos	Regular
Mobiliario urb.:	n/a	n/a
Infraestructura:	Piedra, cantería	Regular
Elemento esc.:	n/a	n/a

Uso original: Puente
Uso actual: Puente peatonal



Datos históricos

Clave INAH: 110150470027
Época/Periodo: XIX
Descripción del patrimonio urbano: Está formado por un arco rebajado, con dovelas en cantería. Cuenta con pasamanos



Ficha de Patrimonio Cultural Urbano



PATRIMONIO
URBANO
GUANAJUATO

IMPLAN
guanajuato

Clave: PCU0116

Datos de localización


Patrimonio Urbano: Puente de San Juan
Localidad: Marfil
Clave de localidad: 110150067
UGAT: 01-CP
UGT: 01-16
AGEB: 0393 Urbano
Colonia: n/a
Barrio: Marfil
Calles de referencia: frente al templo de San José y Señor Santiago
Coordenadas UTM (WGS84 Z14N): 210010, 1011658
Altitud (msnm): 1944
Superficie (m2 aprox.): Sin info.



Datos de conservación y uso

Elemento	Material	Estado de conservación
Pisos:	n/a	n/a
Vegetación:	Arbustos	Regular
Mobiliario urb.:	n/a	n/a
Infraestructura:	Viguetas de concreto, piedra	Regular
Elemento esc.:	n/a	n/a

Uso original: Puente
Uso actual: Puente peatonal



Datos históricos

Clave INAH: 110150470028
Época/Periodo: XIX, XX
Descripción del patrimonio urbano: El puente ha sido intervenido a consecuencia de anteriores desplomes. La única parte original son los pilotes de los extremos. La protección es de herrería y corre por todo el largo del puente.



Ficha de Patrimonio Cultural Urbano



PATRIMONIO
URBANO
GUANAJUATO

IMPLAN
guanajuato

Clave: PCU0117

Datos de localización

Patrimonio Urbano: Puente
Localidad: Marfil
Clave de localización: 110150067
UGAT: 01-CP
UGT: 01-16
AGEB: 0393 Urbano
Colonia: n/a
Barrio: Marfil
Calles de referencia: Cerca a calle que comunica al Templo del Señor del Agu
Coordenadas UTM (WGS84 Z14N): 210010, 1011658
Altitud (msnm): 1944
Superficie (m2 aprox.): Sin info.



Datos de conservación y uso

Elemento	Material	Estado de conservación
Pisos:	n/a	n/a
Vegetación:	Arbustos	Regular
Mobiliario urb.:	n/a	n/a
Infraestructura:	Piedra, cantería	Malo
Elemento esc.:	n/a	n/a

Uso original: Puente
Uso actual: Puente



Datos históricos

Clave INAH: 110150470032
Época/Periodo: XVIII, XIX

Descripción del patrimonio urbano: Puente formado por un arco de medio punto hecho a base de piedra, las dovelas son de tabique. Presenta falta de elementos como pasamanos y algunas piezas de piedra.



Ficha de Patrimonio Cultural Urbano



PATRIMONIO
URBANO
GUANAJUATO

IMPLAN
guanajuato

Clave: PCU0121

Datos de localización

Patrimonio Urbano: Presa de Rocha
Localidad: Guanajuato
Clave de localidad: 110150001
UGAT: 01-CP
UGT: 01-14
AGEB: 0586 Urbano
Colonia: n/a
Barrio: Pueblito de Rocha
Calles de referencia: Cerca a calle que comunica al Templo del Señor del Agu
Coordenadas: 210101, 1011609
UTM (WGS84 Z14N): 1993
Altitud (msnm):
Superficie (m2 aprox.): Sin info.



Datos de conservación y uso

Elemento	Material	Estado de conservación
Pisos:	n/a	n/a
Vegetación:	Arbustos	Regular
Mobiliario urb.:	n/a	n/a
Infraestructura:	Piedra, cantería	Regular
Elemento esc.:	n/a	n/a

Uso original: Presa
Uso actual: Sin uso



Datos históricos

Clave INAH: Fuera de catálogo
Época/Periodo: n/a
Descripción del patrimonio urbano: Presa hecha de piedra, cuenta con una serie de contrafuertes. En una de sus partes más altas, se localizan columnillas de cantería con capitel dórico.



Ficha de Patrimonio Cultural Urbano



PATRIMONIO
URBANO
GUANAJUATO

IMPLAN
guanajuato

Clave: PCU0122

Datos de localización

Patrimonio Urbano: Represa de la antigua Hacienda de Burrones
Localidad: Marfil
Clave de localidad: 110150067
UGAT: 01-CP
UGT: 01-16
AGEB: 0004 Rural
Colonia: n/a
Barrio: Marfil
Calles de referencia: Libramiento Norponiente
Coordenadas UTM (WGS84 Z14N): 210012, 1011802
Altitud (msnm): 1959
Superficie (m2 aprox.): Sin info.



Datos de conservación y uso

Elemento	Material	Estado de conservación
Pisos:	n/a	n/a
Vegetación:	Arbustos	Regular
Mobiliario urb.:	n/a	n/a
Infraestructura:	Piedra, cantería	Regular
Elemento esc.:	n/a	n/a

Uso original: Represa
Uso actual: Sin uso



Datos históricos

Clave INAH: Fuera de catálogo
Época/Periodo: n/a
Descripción del patrimonio urbano: Estructura hecha de piedra. La cúspide no cuenta con ningún tipo de protección, pero el camino está delimitado por el uso de tabique. En el paramento se pueden encontrar vanos.



Ficha de Patrimonio Cultural Urbano



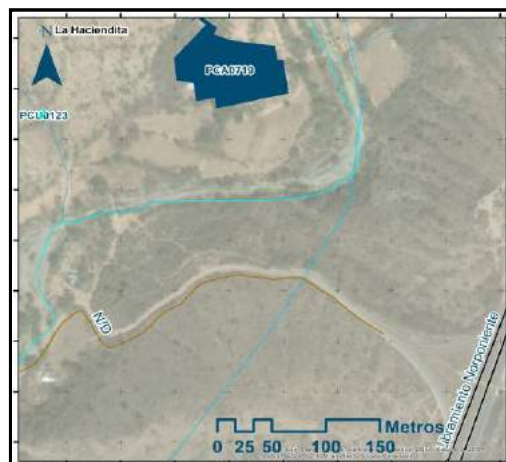
PATRIMONIO
URBANO
GUANAJUATO

IMPLAN
guanajuato

Clave: PCU0123

Datos de localización

Patrimonio Urbano: Puente de Ganado Hacienda de Burrones
Localidad: Marfil
Clave de localidad: 110150067
UGAT: 01-CP
UGT: 01-16
AGEB: 0004 Rural
Colonia: n/a
Barrio: Marfil
Calles de referencia: Libramiento Norponiente
Coordenadas UTM (WGS84 Z14N): 210006, 1011806
Altitud (msnm): 1946
Superficie (m2 aprox.): Sin info.



Datos de conservación y uso

Elemento	Material	Estado de conservación
Pisos:	n/a	n/a
Vegetación:	Arbustos	Regular
Mobiliario urb.:	n/a	n/a
Infraestructura:	Piedra, cantería	Malo
Elemento esc.:	n/a	n/a

Uso original: Represa
Uso actual: Sin uso



Datos históricos

Clave INAH: Fuera de catálogo
Época/Periodo: n/a
Descripción del patrimonio urbano: Estructura hecha de piedra. En el paramento se ubica un vano. Actualmente no es seguro caminar sobre la estructura.



Ficha de Patrimonio Cultural Urbano



PATRIMONIO
URBANO
GUANAJUATO

IMPLAN
guanajuato

Clave: PCU0124

Datos de localización

Patrimonio Urbano: Presa de Puenteillas
Localidad: Marfil
Clave de localidad: 110150194
UGAT: 01-CP
UGT: 01-16
AGEB: 0004 Rural
Colonia: n/a
Barrio: Marfil
Calles de referencia: Libramiento Norponiente
Coordenadas: 205544, 1011635
UTM (WGS84 Z14N): 1862
Altitud (msnm): Sin info.
Superficie (m2 aprox.): Sin info.



Datos de conservación y uso

Elemento	Material	Estado de conservación
Pisos:	n/a	n/a
Vegetación:	Arbustos	Malo
Mobiliario urb.:	n/a	n/a
Infraestructura:	Piedra, cantería	Muy deteriorado
Elemento esc.:	n/a	n/a

Uso original: Presa
Uso actual: Sin uso



Datos históricos

Clave INAH: Fuera de catálogo
Época/Periodo: n/a
Descripción del patrimonio urbano: Estructura que se conforma por piedra de río, piedra bola y cantería característica de la ciudad de Guanajuato. Actualmente se encuentra en un estado muy deteriorado lo cual no permite continuar con su uso inicial.



Ficha de Patrimonio Cultural Urbano



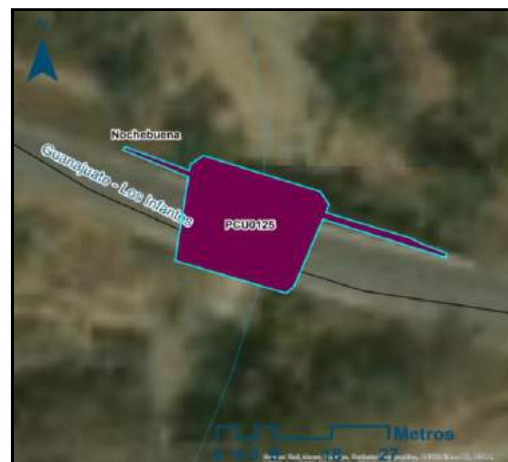
PATRIMONIO
URBANO
GUANAJUATO

IMPLAN
guanajuato

Clave: PCU0125

Datos de localización

Patrimonio Urbano: Puente de Noche Buena
Localidad: Noche Buena
Clave de localización: 110150203
UGAT: 01-CP
UGT: 01-24
AGEB: 0004A Rural
Colonia: n/a
Barrio: Noche Buena
Calles de referencia: Carretera Guanajuato. Los Infantes
Coordenadas UTM (WGS84 Z14N): 205904, 1011822
Altitud (msnm): 1906
Superficie (m2 aprox.): Sin info.



Datos de conservación y uso

Elemento	Material	Estado de conservación
Pisos:	n/a	n/a
Vegetación:	Arbustos	Regular
Mobiliario urb.:	n/a	n/a
Infraestructura:	Piedra, cantería	Regular
Elemento esc.:	n/a	n/a

Uso original: Puente
Uso actual: Puente



Datos históricos

Clave INAH: Fuera de catálogo
Época/Periodo: n/a

Descripción del patrimonio urbano: Puente compuesto por dos arcos de medio punto, parteaguas macizos y molduras que corren por la importada de cada arco. Todo está hecho de piedra y cantería. Se encuentra vandalizada y con estado de deterioro medio.



Ficha de Patrimonio Cultural Urbano



PATRIMONIO
URBANO
GUANAJUATO

IMPLAN
guanajuato

Clave: PCU0139

Datos de localización

Patrimonio Urbano: Presa escondida
Localidad: Marfil
Clave de localidad: 110150067
UGAT: 01-CP
UGT: 01-16
AGEB: 0622 Urbano
Colonia: n/a
Barrio: Las Palomas
Calles de referencia: De la Mina s/n
Coordenadas UTM (WGS84 Z14N): 210007, 1011710
Altitud (msnm): 1948
Superficie (m2 aprox.): Sin info.



Datos de conservación y uso

Elemento	Material	Estado de conservación
Pisos:	n/a	n/a
Vegetación:	Arbustos	Regular
Mobiliario urb.:	n/a	n/a
Infraestructura:	Piedra, ladrillo	Muy deteriorado
Elemento esc.:	n/a	n/a

Uso original: Presa
Uso actual: Sin uso



Datos históricos

Clave INAH: Fuera de catálogo
Época/Periodo: XVIII
Descripción del patrimonio urbano: Conjunto de muro y contrafuertes de piedra, carece de protecciones. Se encuentra en alto nivel de deterioro ya que faltan piezas.



Ficha de Patrimonio Cultural Urbano



PATRIMONIO
URBANO
GUANAJUATO

IMPLAN
guanajuato

Clave: PCU0140

Datos de localización

Patrimonio Urbano: Glorieta Santa Fe
Localidad: Marfil
Clave de localidad: 110150067
UGAT: 01-CP
UGT: 01-17
AGEB: 0548 Urbano
Colonia: n/a
Barrio: Burócratas
Calles de referencia: Carretera Guanajuato-Juventino Rosas s/n
Coordenadas UTM (WGS84 Z14N): 205912, 1011707
Altitud (msnm): 1965
Superficie (m2 aprox.): Sin info.



Datos de conservación y uso

Elemento	Material	Estado de conservación
Pisos:	n/a	n/a
Vegetación:	Arbustos	Excelente
Mobiliario urb.:	Bancas	n/a
Infraestructura:	Concreto	Excelente
Elemento esc.:	n/a	n/a

Uso original: Glorieta
Uso actual: Glorieta



Datos históricos

Clave INAH: Fuera de catálogo
Época/Periodo: XX

Descripción del patrimonio urbano: Glorieta ubicada al sur de la ciudad de Guanajuato. En la parte más alta de este círculo, se distribuyen seis prismas rectangulares y un prisma irregular que sostiene a las estatua de la "Santa Fe" la cual es representada por una mujer con los ojos vendados. En el perímetro de la glorieta, se diseñaron jardineras generando así, un espacio de recreación.



Ficha de Patrimonio Cultural Urbano



PATRIMONIO
URBANO
GUANAJUATO

IMPLAN
guanajuato

Clave: PCU0141

Datos de localización

Patrimonio Urbano: Glorieta del Laurel
Localidad: Marfil
Clave de localidad: 110150067
UGAT: 01-CP
UGT: 01-17
AGEB: 0637 Urbano
Colonia: n/a
Barrio: Marfil
Calles de referencia: Carretera Guanajuato-Marfil s/n
Coordenadas UTM (WGS84 Z14N): 205945, 1011717
Altitud (msnm): 1935
Superficie (m2 aprox.): Sin info.



Datos de conservación y uso

Elemento	Material	Estado de conservación
Pisos:	n/a	n/a
Vegetación:	Arbustos	Bueno
Mobiliario urb.:	n/a	n/a
Infraestructura:	Concreto	Bueno
Elemento esc.:	n/a	n/a

Uso original: Glorieta
Uso actual: Glorieta



Datos históricos

Clave INAH: Fuera de catálogo
Época/Periodo: XX
Descripción del patrimonio urbano: Glorieta con guarnición de concreto. Dentro de este elemento se desenvuelve una paleta vegetal que incluye árboles y arbustos. También se pueden encontrar luminarias y elementos de señalética.



Ficha de Patrimonio Cultural Urbano



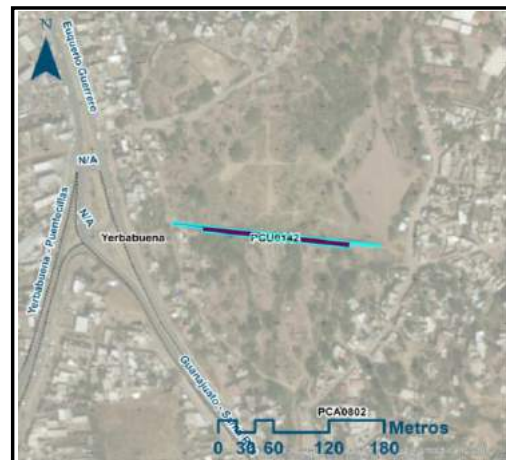
PATRIMONIO
URBANO
GUANAJUATO

IMPLAN
guanajuato

Clave: PCU0142

Datos de localización

Patrimonio Urbano: Presa de Yerbabuena
Localidad: Yerbabuena
Clave de localidad: 110150067
UGAT: 01-CP
UGT: 01-18
AGEB: 0798 Urbano
Colonia: n/a
Barrio: Yerbabuena
Calles de referencia: Entre calle Camelinas y Blvd. Euquerio Guerrero
Coordenadas UTM (WGS84 Z14N): 205806, 1011635
Altitud (msnm): 1933
Superficie (m2 aprox.): Sin info.



Datos de conservación y uso

Elemento	Material	Estado de conservación
Pisos:	n/a	n/a
Vegetación:	Arbustos	Bueno
Mobiliario urb.:	n/a	n/a
Infraestructura:	Piedra	Bueno
Elemento esc.:	Herrería	Bueno

Uso original: Presa
Uso actual: Sin uso



Datos históricos

Clave INAH: Fuera de catálogo
Época/Periodo: XX

Descripción del patrimonio urbano: Muro de piedra con contrafuertes. La estructura se encuentra hecha de piedra en su totalidad, sólo en la parte más alta, podemos encontrar una herrería que funge como protección. El nivel de deterioro no es muy alto a pesar del uso nulo.



Ficha de Patrimonio Cultural Urbano



PATRIMONIO
URBANO
GUANAJUATO

IMPLAN
guanajuato

Clave: PCU0143

Datos de localización

Patrimonio Urbano: Acueducto en mercado de artesanías
Localidad: Guanajuato
Clave de localidad: 110150001
UGAT: 01-CP
UGT: 01-18
AGEB: 0162 Urbano
Colonia: n/a
Barrio: Noria alta
Calles de referencia: 50 mts. Al oeste de la plaza de artesanías
Coordenadas UTM (WGS84 Z14N): 210050, 1011607
Altitud (msnm): 2002
Superficie (m2 aprox.): Sin info.



Datos de conservación y uso


Elemento	Material	Estado de conservación
Pisos:	n/a	n/a
Vegetación:	Arbustos	Regular
Mobiliario urb.:	n/a	n/a
Infraestructura:	Piedra	Regular
Elemento esc.:	n/a	n/a

Uso original: Acueducto
Uso actual: Sin uso



Datos históricos

Clave INAH: Fuera de catálogo
Época/Periodo: XVII
Descripción del patrimonio urbano: Arco de medio punto inscrito en un muro alto y delgado. El muro está hecho de piedra mientras que la dovela se conforma por cantería.



Ficha de Patrimonio Cultural Urbano



PATRIMONIO
URBANO
GUANAJUATO

IMPLAN
guanajuato

Clave: PCU0144

Datos de localización

Patrimonio Urbano: Presa del Encino
Localidad: Guanajuato
Clave de localidad: 110150001
UGAT: 01-CP
UGT: 01-14
AGEB: 0586 Urbano
Colonia: n/a
Barrio: El Encino
Calles de referencia: Parada de camiones de El Encino
Coordenadas UTM (WGS84 Z14N): 210110, 1011616
Altitud (msnm): 2019
Superficie (m2 aprox.): Sin info.



Datos de conservación y uso

Elemento	Material	Estado de conservación
Pisos:	n/a	n/a
Vegetación:	Árboles	Regular
Mobiliario urb.:	n/a	n/a
Infraestructura:	Piedra	Regular
Elemento esc.:	n/a	n/a

Uso original: Presa
Uso actual: Vialidad



Datos históricos

Clave INAH: Fuera de catálogo
Época/Periodo: XVIII

Descripción del patrimonio urbano: Estructura de muro con contrafuertes de piedra. En la parte superior corre una herrería que funge como barandal. Se encuentra en estado de deterioro medio ya que carece de algunas partes (especialmente en los contrafuertes).



Ficha de Patrimonio Cultural Urbano



PATRIMONIO
URBANO
GUANAJUATO

IMPLAN
guanajuato

Clave: PCU0145

Datos de localización

Patrimonio Urbano: Túnel Porfirio Díaz (El Coajín)
Localidad: Guanajuato
Clave de localidad: 11015001
UGAT: 01-CP
UGT: 01-03
AGEB: 0177 Urbano
Colonia: n/a
Barrio: Zona Centro
Calles de referencia: A un costado del Mercado de Embajadoras
Coordenadas: 210041, 1011459
UTM (WGS84 Z14N):
Altitud (msnm): 2035
Superficie (m2 aprox.): Sin info.



Datos de conservación y uso

Elemento	Material	Estado de conservación
Pisos:	n/a	n/a
Vegetación:	Árboles	Bueno
Mobiliario urb.:	Bancas	Bueno
Infraestructura:	Concreto	Excelente
Elemento esc.:	n/a	n/a

Uso original: Infraestructura
Uso actual: Infraestructura



Datos históricos

Clave INAH: Fuera de catálogo
Época/Periodo: XIX
Descripción del patrimonio urbano: Estructura alargada de concreto que culmina con el estilo de las almenas que, al mismo tiempo, funge como protección de la jardinera posterior. A cada costado se ubica un módulo de escaleras con herrería en color azul. Se encuentra en excelente estado.



Ficha de Patrimonio Cultural Urbano



PATRIMONIO
URBANO
GUANAJUATO

IMPLAN
guanajuato

Clave: PCU0159

Datos de localización

Patrimonio Urbano: Puente
Localidad: Marfil
Clave de localidad: 110150067
UGAT: 01-CP
UGT: 01-16
AGEB: 0622
Colonia: Las Palomas
Barrio: n/a
Calles de referencia: Carretera Guanajuato-Marfil s/n
Coordenadas: 262367, 2323994
UTM (WGS84 Z14N): 1948
Altitud (msnm):
Superficie (m2 aprox.): Sin info.



Datos de conservación y uso

Elemento	Material	Estado de conservación
Pisos:	n/a	n/a
Vegetación:	n/a	n/a
Mobiliario urb.:	n/a	n/a
Infraestructura:	Puente vial	Regular
Elemento esc.:	n/a	n/a

Uso original: Infraestructura (Puente)
Uso actual: Infraestructura (Puente)



Datos históricos

Clave INAH: Fuera de catálogo
Época/Periodo: XIX

Descripción del patrimonio urbano: Se trata de un puente de piedra del siglo XIX el cual se encuentra deteriorado en algunos segmentos de su bóveda, pese a su deterioro sigue siendo usado como puente, se adaptó el pavimento de arriba para ser transitado por automóviles.

Ficha de Patrimonio Cultural Urbano



PATRIMONIO
URBANO
GUANAJUATO

IMPLAN
guanajuato

Clave: PCU0161

Datos de localización

Patrimonio Urbano: Cortina de presa antigua
Localidad: n/a
Clave de localidad: n/a
UGAT: 01-CP
UGT: 01-22
AGEB: 0247 Rural
Colonia: n/a
Barrio: n/a
Calles de referencia: 100mts. Al sureste del CERESO (al noreste de puentecillas)
Coordenadas: 263550, 2317022
UTM (WGS84 Z14N): 1878
Altitud (msnm):
Superficie (m2 aprox.): Sin info.



Datos de conservación y uso

Elemento	Material	Estado de conservación
Pisos:	n/a	n/a
Vegetación:	n/a	n/a
Mobiliario urb.:	n/a	n/a
Infraestructura:	Cortina de presa	Malo
Elemento esc.:	n/a	n/a

Uso original: Infraestructura (Cortina de presa)
Uso actual: Infraestructura (Cortina de presa)



Datos históricos

Clave INAH: Fuera de catálogo
Época/Periodo: XX

Descripción del patrimonio urbano: Se trata de una cortina de una presa antigua, el paramento es de piedra y concreto con contrafuertes, actualmente esta en abandono y rodeada de vegetación, el estado de conservación en el que se encuentra es malo.

Ficha de Patrimonio Cultural Urbano



PATRIMONIO
URBANO
GUANAJUATO

IMPLAN
guanajuato

Clave: PCU0118

Datos de localización

Patrimonio Urbano: Lumbrera-Nicho
Localidad: Entre Santa Rosa y Mineral de La Fragua
Clave de localidad: n/a
UGAT: 04-169
UGT: n/a
AGEB: 0213 Rural
Colonia: n/a
Barrio: n/a
Calles de referencia: la mitad del camino entre Santa Rosa de Abajo y Mineral de La Fragua
Coordenadas UTM (WGS84 Z14N): 271030, 2333095
Altitud (msnm): 2435
Superficie (m2 aprox.): Sin inf.



Datos de conservación y uso

Elemento	Material	Estado de conservación
Pisos:	n/a	n/a
Vegetación:	n/a	n/a
Mobiliario urb.:	n/a	n/a
Infraestructura:	n/a	n/a
Elemento esc.:	Nicho ladrillo	Muy deteriorado

Uso original: Lumbrera
Uso actual: Sin uso



Datos históricos

Clave INAH: 110150910008
Época/Periodo: XX

Descripción del patrimonio urbano: Se trata de una antigua lumbrera que se encuentra en medio del camino de Santa Rosa a Mineral de La Fragua, al momento del levantamiento se encontró muy deteriorado, sobre todo porque la base de piedra se encuentra endeble sobre el terreno dado el desgaje de tierras sobre el que se cimentó, el nicho esta hecho en ladrillo y tiene cerramiento con un arco de ladrillo a medio punto y con una cubierta a dos aguas, la cual está muy deteriorada.



Ficha de Patrimonio Cultural Urbano



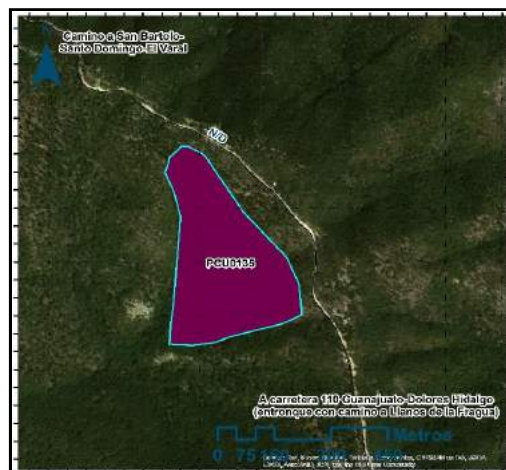
PATRIMONIO
URBANO
GUANAJUATO

IMPLAN
guanajuato

Clave: PCU0135

Datos de localización

Patrimonio Urbano: Respiradero de Mina San Rafael
Localidad: Entre localidades de Santa Rosa y La Concepción
Clave de localidad: n/a
UGAT: 12-233
UGT: n/a
AGEB: 0213 Rural
Colonia: n/a
Barrio: n/a
Calles de referencia: A la mitad del camino entre Santa Rosa y La Concepción
Coordenadas UTM (WGS84 Z14N): 268494, 2334299
Altitud (msnm): 2698
Superficie (m2 aprox.): Sin inf.



Datos de conservación y uso

Elemento	Material	Estado de conservación
Pisos:	n/a	n/a
Vegetación:	n/a	n/a
Mobiliario urb.:	n/a	n/a
Infraestructura:	Respiradero mina	Malo
Elemento esc.:	n/a	n/a

Uso original: Mina
Uso actual: Sin uso



Datos históricos

Clave INAH: Fuera de catálogo
Época/Periodo: XIX

Descripción del patrimonio urbano: Se trata de un respiradero de mina el cual es de forma piramidal de planta rectangular, se divide en tres volúmenes escalonados, los paramentos son de piedra sin ningún recubrimiento, en el cuerpo superior donde cierra la pirámide se encuentran los vanos del respiradero, al momento del levantamiento se encontró una oquedad en el cuerpo central, el cual confirma el uso de dicho respiradero, este hecho urbano marca el inicio del conjunto minero de San Rafael, el cual se desarrolla hacia la parte inferior de la cañada.



Ficha de Patrimonio Cultural Urbano



PATRIMONIO
URBANO
GUANAJUATO

IMPLAN
guanajuato

Clave: PCU0126

Datos de localización

Patrimonio Urbano:	Presa de la Trinidad
Localidad:	La Trinidad
Clave de localidad:	110150120
UGAT:	20-356
UGT:	N/A
AGEB:	0266
Colonia:	La Trinidad
Barrio:	La Trinidad
Calles de referencia:	N/A
Coordenadas UTM (WGS84 Z14N):	265323 , 2313865
Altitud (msnm):	1860
Superficie (m2 aprox.):	Sin inf.



Datos de conservación y uso

Elemento	Material	Estado de conservación
Pisos:	N/A	N/A
Vegetación:	N/A	N/A
Mobiliario urb.:	N/A	N/A
Infraestructura:	Presa (piedra)	Malo
Elemento esc.:	N/A	N/A

Uso original: Presa
Uso actual: Sin uso



Datos históricos

Clave INAH: Fuera de catálogo
Época/Periodo: XIX

Descripción del patrimonio urbano: La corona, el talud y los contrafuertes de su represa son de piedra con mortero de cemento-arena. Contiene una puerta con arco escarzado de la cual se desconoce su función. Se observa mucha vegetación invasiva dentro y alrededor de la presa.



Ficha de Patrimonio Cultural Urbano



PATRIMONIO
URBANO
GUANAJUATO

IMPLAN
guanajuato

Clave: PCU0127

Datos de localización

Patrimonio Urbano: Presa de San José del Rodeo
Localidad: San José del Rodeo
Clave de localidad: 110150104
UGAT: 20-356
UGT: N/A
AGEB: 0270
Colonia: San José del Rodeo
Barrio: San José del Rodeo
Calles de referencia: N/A
Coordenadas UTM (WGS84 Z14N): 269341 , 2314760
Altitud (msnm): 1914
Superficie (m2 aprox.): Sin inf.



Datos de conservación y uso

Elemento	Material	Estado de conservación
Pisos:	N/A	N/A
Vegetación:	N/A	N/A
Mobiliario urb.:	N/A	N/A
Infraestructura:	Presa (piedra)	Malo
Elemento esc.:	N/A	N/A

Uso original: Presa
Uso actual: Canchas



Datos históricos

Clave INAH: Fuera de catálogo
Época/Periodo: XIX

Descripción del patrimonio urbano: La corona, el talud y los contrafuertes de su represa son de piedra con mortero de cemento-arena, en la misma se identifican vanos en lo que parece se localizaban sus compuertas. Se observa vegetación invasiva y basura dentro de la presa. El patrimonio ya no se usa como presa por lo cual actualmente se utiliza como cancha.



Ficha de Patrimonio Cultural Urbano



PATRIMONIO
URBANO
GUANAJUATO

IMPLAN
guanajuato

Clave: PCU0128

Datos de localización

Patrimonio Urbano: Acequia
Localidad: San José del Rodeo
Clave de localidad: 110150104
UGAT: 20-356
UGT: N/A
AGEB: 0270
Colonia: San José del Rodeo
Barrio: San José del Rodeo
Calles de referencia: N/A
Coordenadas UTM (WGS84 Z14N): 269293 , 2314735
Altitud (msnm): 1915
Superficie (m2 aprox.): Sin inf.



Datos de conservación y uso

Elemento	Material	Estado de conservación
Pisos:	N/A	N/A
Vegetación:	N/A	N/A
Mobiliario urb.:	N/A	N/A
Infraestructura:	Acequia	Muy deteriorado
Elemento esc.:	N/A	N/A

Uso original: Acequia
Uso actual: Sin uso



Datos históricos

Clave INAH: Fuera de catálogo
Época/Periodo: XIX
Descripción del patrimonio urbano: El material de la almenara que se percibe está hecho de mampostería aparente, concreto y tabicón. A pesar de algunos desgajes en la piedra se puede decir que su estado de conservación es regular. La vegetación de la zona está invadiendo el patrimonio.

Ficha de Patrimonio Cultural Urbano



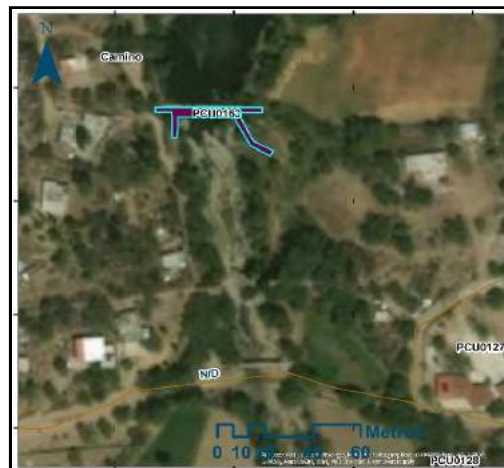
PATRIMONIO
URBANO
GUANAJUATO

IMPLAN
guanajuato

Clave: PCU0163

Datos de localización

Patrimonio Urbano: Presa en uso
Localidad: San José del Rodeo
Clave de localidad: 110150104
UGAT: 18-305/02
UGT: n/a
AGEB: 0270
Colonia: San José del Rodeo
Barrio: San José del Rodeo
Calles de referencia: Oeste del centro de la localidad
Coordenadas UTM (WGS84 Z14N): 269185, 2314888
Altitud (msnm): 1916
Superficie (m2 aprox.): Sin inf.



Datos de conservación y uso

Elemento	Material	Estado de conservación
Pisos:	n/a	n/a
Vegetación:	n/a	n/a
Mobiliario urb.:	n/a	n/a
Infraestructura:	Presa	Regular
Elemento esc.:	n/a	n/a

Uso original: Presa
Uso actual: Presa



Datos históricos

Clave INAH: Fuera de catálogo
Época/Periodo: XX
Descripción del patrimonio urbano: Se trata de una presa activa ubicada al centro oeste de la localidad San José del Rodeo, la cortina es de piedra y concreto, los excedentes de fluido van a dar a la presa de La Purísima.

Ficha de Patrimonio Cultural Urbano



PATRIMONIO
URBANO
GUANAJUATO

IMPLAN
guanajuato

Clave: PCU0129

Datos de localización

Patrimonio Urbano: Panteón
Localidad: Monte de San Nicolás
Clave de localización: 110150075
UGAT: 18-305/01
UGT: N/A
AGEB: 0228
Colonia: Monte de San Nicolás
Barrio: Monte de San Nicolás
Calles de referencia: N/A
Coordenadas UTM (WGS84 Z14N): 272103 , 2327830
Altitud (msnm): 2493
Superficie (m2 aprox.): Sin inf.



Datos de conservación y uso

Elemento	Material	Estado de conservación
Pisos:	N/A	N/A
Vegetación:	Arboles endémicos	Buena
Mobiliario urb.:	N/A	N/A
Infraestructura:	Museo	Regular
Elemento esc.:	N/A	N/A

Uso original: Equipamiento
Uso actual: Equipamiento



Datos históricos

Clave INAH: Fuera de catálogo
Época/Periodo: XIX
Descripción del patrimonio urbano: Muros perimetrales deteriorados de mampostería aparente y adobe con aplanado de mortero cemento-arena, puerta de acceso de madera color verde-azulado, con panel superior enrejillado.

Ficha de Patrimonio Cultural Urbano



PATRIMONIO
URBANO
GUANAJUATO

IMPLAN
guanajuato

Clave: PCU0130

Datos de localización


Patrimonio Urbano:	Acueducto de Peñafiel
Localidad:	Peñafiel
Clave de localidad:	110150086
UGAT:	01-CP
UGT:	N/A
AGEB:	0228
Colonia:	Peñafiel
Barrio:	Peñafiel
Calles de referencia:	N/A
Coordenadas UTM (WGS84 Z14N):	267840 , 2325070
Altitud (msnm):	2105
Superficie (m2 aprox.):	Sin inf.



Datos de conservación y uso

Elemento	Material	Estado de conservación
Pisos:	N/A	N/A
Vegetación:	N/A	N/A
Mobiliario urb.:	N/A	N/A
Infraestructura:	Acueducto	Muy deteriorado
Elemento esc.:	N/A	N/A

Uso original: Acueducto
Uso actual: Sin uso



Datos históricos

Clave INAH: Fuera de catálogo
Época/Periodo: XVIII
Descripción del patrimonio urbano: Acueducto de piedra, se encuentra en muy mal estado de conservación, está prácticamente destruido, se conservan menos de 500 m. del mismo, pero ya no es funcional.



Ficha de Patrimonio Cultural Urbano



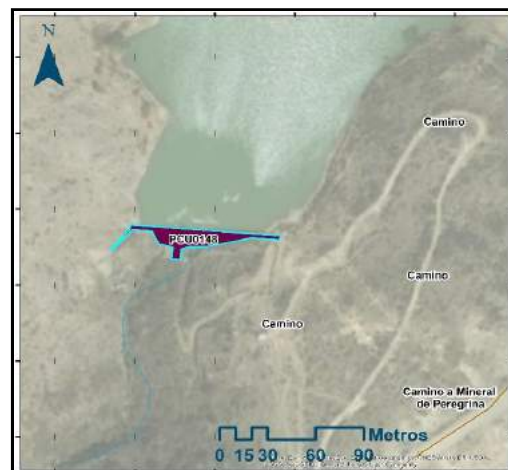
PATRIMONIO
URBANO
GUANAJUATO

IMPLAN
guanajuato

Clave: PCU0148

Datos de localización

Patrimonio Urbano: Presa La Peregrina
Localidad: Peregrina
Clave de localidad: 110150087
UGAT: 18-305/01
UGT: n/a
AGEB: 0228
Colonia: n/a
Barrio: n/a
Calles de referencia: 1.2kms. Al oeste de la localidad Peregrina
Coordenadas UTM (WGS84 Z14N): 271435, 2326732
Altitud (msnm): 2373
Superficie (m2 aprox.): Sin inf.



Datos de conservación y uso

Elemento	Material	Estado de conservación
Pisos:	n/a	n/a
Vegetación:	n/a	n/a
Mobiliario urb.:	n/a	n/a
Infraestructura:	Presa	Regular
Elemento esc.:	n/a	n/a

Uso original: Presa
Uso actual: Presa



Datos históricos

Clave INAH: Fuera de catálogo
Época/Periodo: XX
Descripción del patrimonio urbano: Se trata de una presa localizada a 1.2kms de la localidad de Peregrina, la cortina es de piedra y no ha tenido intervención alguna, los excesos de agua fluyen por la parte izquierda de la cortina y desembocan en la Presa de Mata.



Ficha de Patrimonio Cultural Urbano



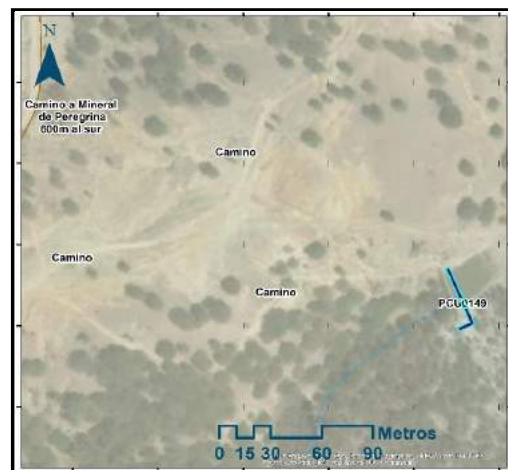
PATRIMONIO
URBANO
GUANAJUATO

IMPLAN
guanajuato

Clave: PCU0149

Datos de localización

Patrimonio Urbano: Presa al norte de Peregrina
Localidad: Peregrina
Clave de localidad: 110150087
UGAT: 14-244/01
UGT: n/a
AGEB: 0232
Colonia: n/a
Barrio: n/a
Calles de referencia: 600mts. Al norte de la localidad Peregrina
Coordenadas UTM (WGS84 Z14N): 272478, 2327966
Altitud (msnm): 2487
Superficie (m2 aprox.): Sin inf.



Datos de conservación y uso

Elemento	Material	Estado de conservación
Pisos:	n/a	n/a
Vegetación:	n/a	n/a
Mobiliario urb.:	n/a	n/a
Infraestructura:	Presa	Malo
Elemento esc.:	n/a	n/a

Uso original: Presa
Uso actual: Presa



Datos históricos

Clave INAH: Fuera de catálogo
Época/Periodo: XX
Descripción del patrimonio urbano: Se trata de una pequeña cortina de piedra que evidencia la presencia de una antigua presa que al día de hoy no existe, dicho elemento se encuentra en mal estado, su localización es 600mts. Al norte de peregrina, es probable que haya sido una de las primeras infraestructuras hidráulicas en suministrar a la localidad.

Ficha de Patrimonio Cultural Urbano



PATRIMONIO
URBANO
GUANAJUATO

IMPLAN
guanajuato

Clave: PCU0150

Datos de localización

Patrimonio Urbano: Panteón en Monte de San Nicolás
Localidad: Monte de San Nicolás
Clave de localidad: 110150075
UGAT: 18-305/01
UGT: n/a
AGEB: 0213
Colonia: n/a
Barrio: n/a
Calles de referencia: 250mts. Al oeste del templo de San Nicolás
Coordenadas UTM (WGS84 Z14N): 270920, 2329451
Altitud (msnm): 2421
Superficie (m2 aprox.): Sin inf.



Datos de conservación y uso

Elemento	Material	Estado de conservación
Pisos:	n/a	n/a
Vegetación:	n/a	n/a
Mobiliario urb.:	n/a	n/a
Infraestructura:	Panteón	Regular
Elemento esc.:	n/a	n/a

Uso original: Equipamiento (Panteón)
Uso actual: Equipamiento (Panteón)



Datos históricos

Clave INAH: Fuera de catálogo
Época/Periodo: XX
Descripción del patrimonio urbano: Se trata de un panteón que se encuentra encima de un montículo geológico, por lo que es uno de los primeros hechos urbanos en admirarse al ingresar a la localidad, se encuentra al oeste del templo de la localidad, su distribución es cuadrada con el acceso del lado oeste.

Ficha de Patrimonio Cultural Urbano



PATRIMONIO
URBANO
GUANAJUATO

IMPLAN
guanajuato

Clave: PCU0151

Datos de localización

Patrimonio Urbano: Presa y ruinas
Localidad: Monte de San Nicolás
Clave de localidad: 110150075
UGAT: 18-305/01
UGT: n/a
AGEB: 0213
Colonia: n/a
Barrio: n/a
Calles de referencia: 600mts. Al sur de la localidad
Coordenadas UTM (WGS84 Z14N): 270967, 2328899
Altitud (msnm): 2283
Superficie (m2 aprox.): Sin inf.



Datos de conservación y uso

Elemento	Material	Estado de conservación
Pisos:	n/a	n/a
Vegetación:	n/a	n/a
Mobiliario urb.:	n/a	n/a
Infraestructura:	Presa	Malo
Elemento esc.:	n/a	n/a

Uso original: Presa
Uso actual: Presa



Datos históricos

Clave INAH: Fuera de catálogo
Época/Periodo: XIX
Descripción del patrimonio urbano: Se trata de una presa con cortina de piedra la cual está 600mts. Al sur de Monte de San Nicolás al sur de la cortina encontramos paramentos de un espacio en planta rectangular, la presa sigue reteniendo agua al momento del levantamiento, esta presa al igual que la presa de La Peregrina desemboca a la Presa de Mata.

Ficha de Patrimonio Cultural Urbano



PATRIMONIO
URBANO
GUANAJUATO

IMPLAN
guanajuato

Clave: PCU0152

Datos de localización

Patrimonio Urbano: Arcos de acueducto
Localidad: Peñafiel
Clave de localidad: 110150086
UGAT: 01-CP
UGT: n/a
AGEB: 0228
Colonia: n/a
Barrio: n/a
Calles de referencia: 560mts. Al este de la Ex Hacienda de Peñafiel
Coordenadas UTM (WGS84 Z14N): 268644, 2325606
Altitud (msnm): 2323
Superficie (m2 aprox.): Sin inf.



Datos de conservación y uso

Elemento	Material	Estado de conservación
Pisos:	n/a	n/a
Vegetación:	n/a	n/a
Mobiliario urb.:	n/a	n/a
Infraestructura:	Acueducto	Muy deteriorado
Elemento esc.:	n/a	n/a

Uso original: Acueducto
Uso actual: Sin uso



Datos históricos

Clave INAH: Fuera de catálogo
Época/Periodo: XX

Descripción del patrimonio urbano: Se trata de los restos de un acueducto de piedra que se encuentra sobre una ladera a poco más de 500mts. Al este de la Ex hacienda de peñafiel, aparentemente está sin uso y en muy mal estado de conservación.

Ficha de Patrimonio Cultural Urbano



PATRIMONIO
URBANO
GUANAJUATO

IMPLAN
guanajuato

Clave: PCU0153

Datos de localización

Patrimonio Urbano: Panteón
Localidad: Mineral del Cubo
Clave de localidad: 110150046
UGAT: 18-305/01
UGT: n/a
AGEB: 0232
Colonia: n/a
Barrio: n/a
Calles de referencia: 280mts. Al sur de la localidad
Coordenadas UTM (WGS84 Z14N): 272661, 323777
Altitud (msnm): 2331
Superficie (m2 aprox.): Sin inf.



Datos de conservación y uso

Elemento	Material	Estado de conservación
Pisos:	n/a	n/a
Vegetación:	n/a	n/a
Mobiliario urb.:	n/a	n/a
Infraestructura:	Cementerio	Regular
Elemento esc.:	n/a	n/a

Uso original: Equipamiento (Panteón)
Uso actual: Equipamiento (Panteón)



Datos históricos

Clave INAH: Fuera de catálogo
Época/Periodo: XX
Descripción del patrimonio urbano: Se trata del Panteón de Mineral del Cubo el cual se distribuye de forma rectangular, los paramentos originales son de piedra, se encuentra a 280mts. Al sur del centro de la localidad, el acceso es por la parte oeste.

Ficha de Patrimonio Cultural Urbano



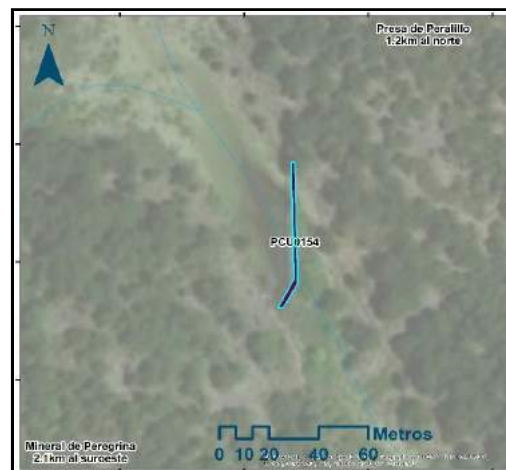
PATRIMONIO
URBANO
GUANAJUATO

IMPLAN
guanajuato

Clave: PCU0154

Datos de localización

Patrimonio Urbano: Cortina de presa antigua
Localidad: n/a
Clave de localidad: n/a
UGAT: 14-244/01
UGT: n/a
AGEB: 0232
Colonia: n/a
Barrio: n/a
Calles de referencia: 1.2kms al sur de la Presa de Peralillo
Coordenadas UTM (WGS84 Z14N): 274069, 2328811
Altitud (msnm): 2604
Superficie (m2 aprox.): Sin inf.



Datos de conservación y uso

Elemento	Material	Estado de conservación
Pisos:	n/a	n/a
Vegetación:	n/a	n/a
Mobiliario urb.:	n/a	n/a
Infraestructura:	Cortina de presa	Regular
Elemento esc.:	n/a	n/a

Uso original: Presa
Uso actual: Sin uso



Datos históricos

Clave INAH: Fuera de catálogo
Época/Periodo: XX
Descripción del patrimonio urbano: Se trata de una antigua cortina de piedra la cual hace suponer la evidencia de una antigua represa de pequeñas dimensiones al sur de la Presa de peralillo, aproximadamente a 1.2 kms al sur de esta.

Ficha de Patrimonio Cultural Urbano



PATRIMONIO
URBANO
GUANAJUATO

IMPLAN
guanajuato

Clave: PCU0155

Datos de localización

Patrimonio Urbano: Cortina de presa antigua
Localidad: n/a
Clave de localidad: n/a
UGAT: 18-305/01
UGT: n/a
AGEB: 0228
Colonia: n/a
Barrio: n/a
Calles de referencia: 1.5kms. Al Sureste de la localidad de El Cedro
Coordenadas UTM (WGS84 Z14N): 270533, 2322307
Altitud (msnm): 2429
Superficie (m2 aprox.): Sin inf.



Datos de conservación y uso

Elemento	Material	Estado de conservación
Pisos:	n/a	n/a
Vegetación:	n/a	n/a
Mobiliario urb.:	n/a	n/a
Infraestructura:	Cortina de presa	Regular
Elemento esc.:	n/a	n/a

Uso original: Presa
Uso actual: Sin uso



Datos históricos

Clave INAH: Fuera de catálogo
Época/Periodo: XX
Descripción del patrimonio urbano: Se trata de una antigua represa localizada a 1.5kms. Aprox. De la localidad de El Cedro, la cortina es de piedra, del lado suroeste de dicha cortina podemos encontrar un acantilado abrupto.

Ficha de Patrimonio Cultural Urbano



PATRIMONIO
URBANO
GUANAJUATO

IMPLAN
guanajuato

Clave: PCU0156

Datos de localización

Patrimonio Urbano: Cortina de presa antigua
Localidad: El Cedro
Clave de localidad: 110150038
UGAT: 18-305/01
UGT: n/a
AGEB: 0228
Colonia: n/a
Barrio: n/a
Calles de referencia: 550mts. Al sur del centro de la localidad
Coordenadas UTM (WGS84 Z14N): 269568, 2322841
Altitud (msnm): 2261
Superficie (m2 aprox.): Sin inf.



Datos de conservación y uso

Elemento	Material	Estado de conservación
Pisos:	n/a	n/a
Vegetación:	n/a	n/a
Mobiliario urb.:	n/a	n/a
Infraestructura:	Cortina de presa	Regular
Elemento esc.:	n/a	n/a

Uso original: Presa
Uso actual: Sin uso



Datos históricos

Clave INAH: Fuera de catálogo
Época/Periodo: XX
Descripción del patrimonio urbano: Se trata de una cortina de piedra de una antigua represa localizada dentro del polígono de la localidad, al sur del centro de esta, dicha represa se encuentra sin uso y el crecimiento de la localidad la ha conurbado al norte, sur y oeste.

Ficha de Patrimonio Cultural Urbano



PATRIMONIO
URBANO
GUANAJUATO

IMPLAN
guanajuato

Clave: PCU0157

Datos de localización

Patrimonio Urbano: Panteón
Localidad: Calderones
Clave de localidad: 110150027
UGAT: 01-CP
UGT: n/a
AGEB: 0228
Colonia: n/a
Barrio: n/a
Calles de referencia: Al oeste de la localidad
Coordenadas UTM (WGS84 Z14N): 268276, 2322746
Altitud (msnm): 2365
Superficie (m2 aprox.): Sin inf.



Datos de conservación y uso

Elemento	Material	Estado de conservación
Pisos:	n/a	n/a
Vegetación:	n/a	n/a
Mobiliario urb.:	n/a	n/a
Infraestructura:	Cementerio	Bueno
Elemento esc.:	n/a	n/a

Uso original: Equipamiento (Panteón)
Uso actual: Equipamiento (Panteón)



Datos históricos

Clave INAH: Fuera de catálogo
Época/Periodo: XX
Descripción del patrimonio urbano: Se trata de un cementerio localizado a 350 mts. Al noroeste del centro de la localidad, este presenta una distribución rectangular, los paramentos originales son de piedra colinda al suroeste con un peñasco, presenta paramentos sólo del lado norte, sur y este.

Ficha de Patrimonio Cultural Urbano



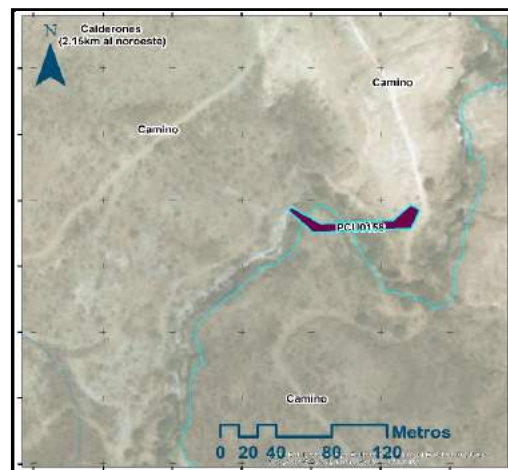
PATRIMONIO
URBANO
GUANAJUATO

IMPLAN
guanajuato

Clave: PCU0158

Datos de localización

Patrimonio Urbano: Puente y Ruinas
Localidad: n/a
Clave de localidad: n/a
UGAT: 18-305/02
UGT: n/a
AGEB: 0228
Colonia: n/a
Barrio: n/a
Calles de referencia: 2kms. Al sureste de Calderones
Coordenadas UTM (WGS84 Z14N): 270168, 2321085
Altitud (msnm): 2193
Superficie (m2 aprox.): Sin inf.



Datos de conservación y uso

Elemento	Material	Estado de conservación
Pisos:	n/a	n/a
Vegetación:	n/a	n/a
Mobiliario urb.:	n/a	n/a
Infraestructura:	Puente	Malo
Elemento esc.:	n/a	n/a

Uso original: Puente
Uso actual: Sin uso



Datos históricos

Clave INAH: Fuera de catálogo
Época/Periodo: XX
Descripción del patrimonio urbano: Se trata de un pequeño conjunto aislado a 2kms. Al sureste de la localidad Calderones, lo compone un puente de piedra y unos paramentos de piedra que forman un espacio de planta rectangular con un vano en el paramento suroeste, se desconoce el uso original, se encuentran en mal estado.

Ficha de Patrimonio Cultural Urbano




PATRIMONIO
URBANO
GUANAJUATO

IMPLAN
guanajuato

Clave: PCU0131

Datos de localización

Patrimonio Urbano: Puente para carretas
Localidad: El Varal
Clave de localidad: 110150122
UGAT: 14-244/01
UGT: N/A
AGEB: 0035
Colonia: El Varal
Barrio: El Varal
Calles de referencia: En Acceso norte de la localidad El Varal
Coordenadas UTM (WGS84 Z14N): 268434 , 2339261
Altitud (msnm): 2661
Superficie (m2 aprox.): Sin inf.



Datos de conservación y uso

Elemento	Material	Estado de conservación
Pisos:	N/A	N/A
Vegetación:	N/A	N/A
Mobiliario urb.:	N/A	N/A
Infraestructura:	Puente	Muy deteriorado
Elemento esc.:	N/A	N/A

Uso original: Puente
Uso actual: Sin uso



Datos históricos

Clave INAH: N/A
Época/Periodo: XIX
Descripción del patrimonio urbano: Puente para carretas de mampostería aparente, se encuentra en muy mal estado de conservación y abandonado, cubierto casi en su totalidad por vegetación invasiva. Debajo se encuentra un pequeño recoveco.



Ficha de Patrimonio Cultural Urbano



PATRIMONIO
URBANO
GUANAJUATO

IMPLAN
guanajuato

Clave: PCU0132

Datos de localización

Patrimonio Urbano: Represa antigua Cuestecita de San Juan
Localidad: Los Lorenzos
Clave de localidad: 110150062
UGAT: 13-237/01
UGT: N/A
AGEB: 0016
Colonia: Los Lorenzos
Barrio: Los Lorenzos
Calles de referencia: Camino de Arperos a Cuestecita de San Juan
Coordenadas UTM (WGS84 Z14N): 251942 , 2333920
Altitud (msnm): 1995
Superficie (m2 aprox.): Sin inf.



Datos de conservación y uso

Elemento	Material	Estado de conservación
Pisos:	N/A	N/A
Vegetación:	N/A	N/A
Mobiliario urb.:	N/A	N/A
Infraestructura:	Presa (Piedra)	Muy deteriorado
Elemento esc.:	N/A	N/A

Uso original: Presa
Uso actual: Sin uso



Datos históricos

Clave INAH: Fuera de catálogo
Época/Periodo: XIX
Descripción del patrimonio urbano: Corona y talud de piedra con mortero de cemento-arena, está completamente rodeado de vegetación invasiva muy notoria, se encuentra en mal estado de conservación.

Ficha de Patrimonio Cultural Urbano



PATRIMONIO
URBANO
GUANAJUATO

IMPLAN
guanajuato

Clave: PCU0133

Datos de localización

Patrimonio Urbano: Represa de san José de Pinos
Localidad: San José de Pinos
Clave de localidad: 110150103
UGAT: 13-237/03
UGT: N/A
AGEB: 0016
Colonia: San José de Pinos
Barrio: San José de Pinos
Calles de referencia: Noroeste de la Localidad
Coordenadas UTM (WGS84 Z14N): 251245 , 2338227
Altitud (msnm): 2052
Superficie (m2 aprox.): Sin inf.



Datos de conservación y uso

Elemento	Material	Estado de conservación
Pisos:	N/A	N/A
Vegetación:	N/A	N/A
Mobiliario urb.:	N/A	N/A
Infraestructura:	Presa (Piedra)	Malo
Elemento esc.:	N/A	N/A

Uso original: Presa
Uso actual: Sin uso



Datos históricos

Clave INAH: Fuera de catálogo
Época/Periodo: N/A
Descripción del patrimonio urbano: Corona, talud y un contrafuerte de piedra con mortero de cemento-arena, está cubierto de vegetación invasiva muy notoria, se encuentra en mal estado de conservación.

Ficha de Patrimonio Cultural Urbano



PATRIMONIO
URBANO
GUANAJUATO

IMPLAN
guanajuato

Clave: PCU0001

Datos de localización


Patrimonio Urbano: Antigua Represa de Arperos
Localidad: San José de Pinos
Clave de localidad: 110150103
UGAT: 13-237/03
UGT: N/A
AGEB: 0016
Colonia: San José de Pinos
Barrio: San José de Pinos
Calles de referencia: Camino entre Arperos y San José de Pinos
Coordenadas UTM (WGS84 Z14N): 250904 , 2336536
Altitud (msnm): 1994
Superficie (m2 aprox.): Sin inf.



Datos de conservación y uso

Elemento	Material	Estado de conservación
Pisos:	N/A	N/A
Vegetación:	N/A	N/A
Mobiliario urb.:	N/A	N/A
Infraestructura:	Presa (piedra)	Malo
Elemento esc.:	N/A	N/A

Uso original: Presa
Uso actual: Sin uso



Datos históricos

Clave INAH: Fuera de catálogo
Época/Periodo: N/A
Descripción del patrimonio urbano: Corona y talud de piedra con mortero de cemento-arena, está completamente rodeado de vegetación invasiva muy notoria, se encuentra en mal estado de conservación.

Ficha de Patrimonio Cultural Urbano



PATRIMONIO
URBANO
GUANAJUATO

IMPLAN
guanajuato

Clave: PCU0136

Datos de localización


Patrimonio Urbano: Puente de Santa Ana
Localidad: Noroeste de Marfil
Clave de localidad: N/A
UGAT: 01-CP
UGT: N/A
AGEB: 004A
Colonia: Noroeste de Marfil
Barrio: Noroeste de Marfil
Calles de referencia: Noroeste de Marfil camino a presa de Burrones
Coordenadas UTM (WGS84 Z14N): 261894 , 2325794
Altitud (msnm): 2001
Superficie (m2 aprox.): Sin inf.



Datos de conservación y uso

Elemento	Material	Estado de conservación
Pisos:	N/A	N/A
Vegetación:	N/A	N/A
Mobiliario urb.:	N/A	N/A
Infraestructura:	Puente (piedra)	Regular
Elemento esc.:	N/A	N/A

Uso original: Puente
Uso actual: Puente



Datos históricos

Clave INAH: Fuera de catálogo
Época/Periodo: XX

Descripción del patrimonio urbano: Puente de piedra que cuenta con un arco de medio punto con marco de tabique y al centro su clave. La superficie de su calzada no tiene algún acabado, el parapeto también es de piedra. Rodeado con vegetación endémica del sitio. Su estado de conservación es bueno.



Ficha de Patrimonio Cultural Urbano



PATRIMONIO
URBANO
GUANAJUATO

IMPLAN
guanajuato

Clave: PCU0137

Datos de localización

Patrimonio Urbano:	Presa de Burrones
Localidad:	Noroeste de Marfil
Clave de localidad:	N/A
UGAT:	01-CP
UGT:	N/A
AGEB:	004A
Colonia:	Noroeste de Marfil
Barrio:	Noroeste de Marfil
Calles de referencia:	Noroeste de Marfil
Coordenadas UTM (WGS84 Z14N):	261206 , 2325113
Altitud (msnm):	1975
Superficie (m2 aprox.):	Sin inf.



Datos de conservación y uso

Elemento	Material	Estado de conservación
Pisos:	N/A	N/A
Vegetación:	N/A	N/A
Mobiliario urb.:	N/A	N/A
Infraestructura:	Presa (piedra)	Regular
Elemento esc.:	N/A	N/A

Uso original: Presa
Uso actual: Presa



Datos históricos

Clave INAH:	Fuera de catálogo
Época/Periodo:	XIX
Descripción del patrimonio urbano:	La corona, el talud y los contrafuertes de su represa son de piedra con mortero de cemento-arena. Se encuentra en buen estado de conservación. Toda la presa está rodeada por vegetación del sitio.



Ficha de Patrimonio Cultural Urbano



PATRIMONIO
URBANO
GUANAJUATO

IMPLAN
guanajuato

Clave: PCU0138

Datos de localización

Patrimonio Urbano: Puente de acceso a Tajo de adjuntas
Localidad: Tajo de Adjuntas
Clave de localización: 110150172
UGAT: 01-CP
UGT: N/A
AGEB: 004A
Colonia: Tajo de Adjuntas
Barrio: Tajo de Adjuntas
Calles de referencia: Sur de Tajo de Adjuntas
Coordenadas UTM (WGS84 Z14N): 261190 , 2326422
Altitud (msnm): 2035
Superficie (m2 aprox.): Sin inf.



Datos de conservación y uso

Elemento	Material	Estado de conservación
Pisos:	N/A	N/A
Vegetación:	N/A	N/A
Mobiliario urb.:	N/A	N/A
Infraestructura:	Puente (piedra)	Regular
Elemento esc.:	N/A	N/A

Uso original: Puente
Uso actual: Puente

Datos históricos

Clave INAH: Fuera de catálogo
Época/Periodo: Sin inf.
Descripción del patrimonio urbano: Puente de piedra que cuenta con un arco de medio punto con marco de tabique. La superficie de su calzada no tiene algún acabado, el parapeto es de concreto. Rodeado con vegetación endémica del sitio y presenta grafitis. Su estado de conservación es regular.